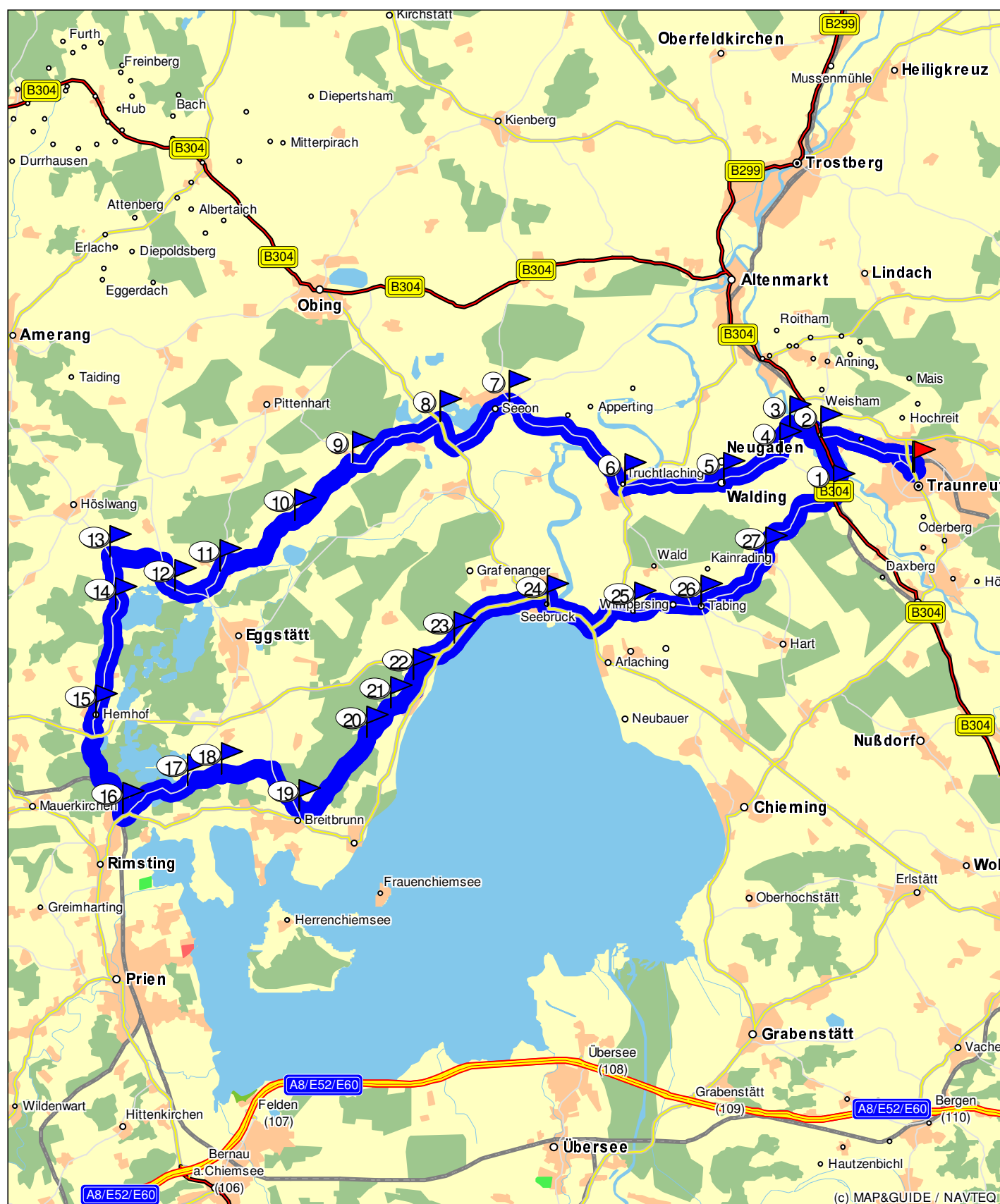































# Pelhamersee-Runde






























von bei D 83301 Traunreut nach bei D 83301 Traunreut






























Fahrzeug: Rennrad schnell; Optimierung: 90% auf Zeit
























Dauer: 2:44 h; Strecke: 62,8 km



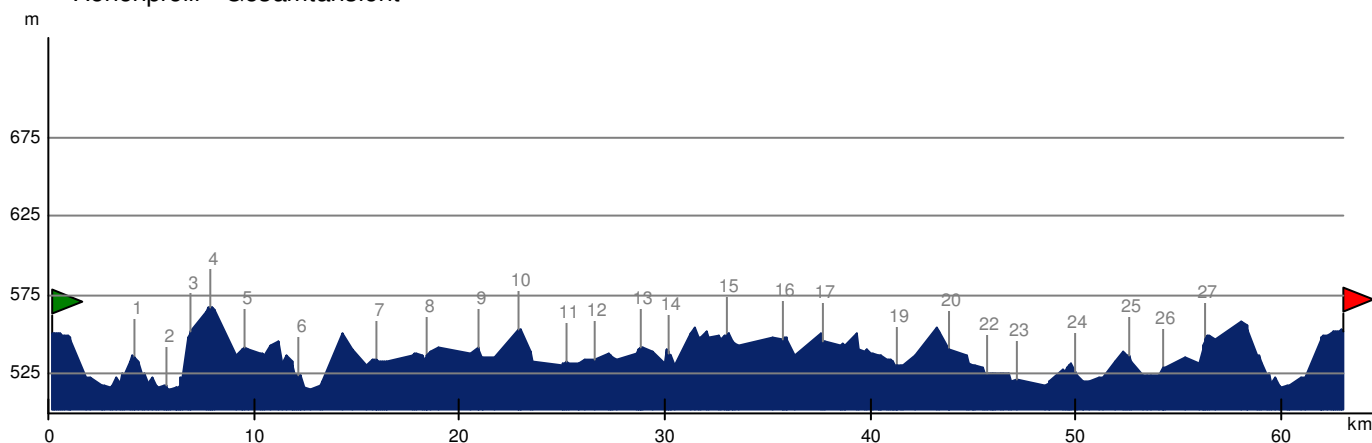
Nr.		Zeit	km	Beschreibung	Diff.
1		14:20	0,0	bei D 83301 Traunreut Richtung Sankt Georgen	0,1
2		14:20	0,1	in Traunreut links abbiegen auf <b>Eichendorffstrasse</b> Richtung Sankt Georgen	0,1
3		14:20	0,2	rechts abbiegen auf <b>Munastrasse</b> Richtung Sankt Georgen	0,4
4		14:22	0,6	links abbiegen auf <b>Werner-von-Siemens-Strasse (TS42)</b> Richtung Sankt Georgen	0,3
5		14:22	0,9	einfahren in Kreisverkehr Richtung Sankt Georgen	0,0
6		14:25	0,9	1. Möglichkeit aus Kreisverkehr ausfahren auf <b>TS42</b> Richtung Sankt Georgen	1,6
7		14:28	2,5	in Sankt Georgen links abbiegen auf <b>B304</b> Richtung Hörpolding	0,8
8		14:29	3,3	links abbiegen auf <b>B304 Unterdorf</b> Richtung Hörpolding	0,1
9		14:30	3,4	in Hörpolding links abbiegen auf <b>B304 Unterdorf</b> Richtung bei D 83301 Traunreut/ Hörpolding	0,5
10		14:31	4,0	bei D 83301 Traunreut/Hörpolding Richtung Sankt Georgen	0,2
11		14:32	4,1	halb rechts halten auf <b>B304</b> Richtung Sankt Georgen	0,4
12		14:32	4,5	rechts abbiegen auf <b>B304 Unterdorf</b> Richtung Sankt Georgen	0,1
13		14:33	4,7	rechts abbiegen auf <b>B304 Unterdorf</b> Richtung Sankt Georgen	0,9
14		14:34	5,5	bei D 83368 St Georgen Richtung Irsing	0,1
15		14:35	5,6	in Sankt Georgen rechts abbiegen auf <b>Irsinger Strasse</b> Richtung Irsing	0,2
16		14:36	5,8	rechts abbiegen auf <b>Irsinger Strasse</b> Richtung Irsing	0,5
17		14:37	6,3	geradeaus weiter auf <b>Irsing</b> Richtung Irsing	0,3
18		14:41	6,6	in <b>Irsing</b> links abbiegen auf Irsing Richtung bei D 83301 Traunreut/ Irsing	0,1
19		14:41	6,7	geradeaus auffahren Richtung bei D 83301 Traunreut/ Irsing	0,1
20		14:43	6,7	bei D 83301 Traunreut/Irsing Richtung bei D 83301 Traunreut/ Haßmoning	0,8
21		14:43	7,5	in <b>Hassmoning</b> links abbiegen auf Hassmoning Richtung bei D 83301 Traunreut/ Haßmoning	0,1
22		14:43	7,6	links abbiegen auf <b>Hassmoning</b> Richtung bei D 83301 Traunreut/ Haßmoning	0,0
23		14:43	7,7	halb links halten auf <b>Hassmoning</b> Richtung bei D 83301 Traunreut/ Haßmoning	0,0
24		14:44	7,7	bei D 83301 Traunreut/Haßmoning Richtung Walding	0,2
25		14:46	7,9	geradeaus weiter auf <b>Walding</b> Richtung Walding	1,4
26		14:47	9,3	in <b>Walding</b> links abbiegen auf Walding Richtung bei D 83301 Traunreut/ Walding	0,1
27		14:48	9,4	bei D 83301 Traunreut/ <b>Walding</b> Richtung Pattenham	0,1
28		14:49	9,5	links abbiegen auf <b>Pattenham</b> Richtung Pattenham	0,8
29		14:50	10,3	in Pattenham geradeaus weiter auf <b>Pattenhamer Strasse</b> Richtung Truchtlaching	1,6

Nr.		Zeit	km	Beschreibung	Diff.
30		14:54	11,9	in Truchtlaching rechts abbiegen auf <b>Chiemseestrasse (ST2093)</b> Richtung bei D 83376 Truchtlaching	0,1
31		14:54	12,0	bei D 83376 Truchtlaching Richtung Döging	0,1
32		14:55	12,1	rechts abbiegen auf <b>TS31</b> Richtung Döging	3,6
33		15:06	15,7	bei D 83370 Seeon Richtung Sandgrub	0,0
34		15:06	15,7	in Seeon rechts abbiegen auf <b>Altenmarkter Strasse (TS14)</b> Richtung Sandgrub	0,5
35		15:07	16,2	in Sandgrub links abbiegen auf <b>Seestrasse (TS14)</b> Richtung Seeon	1,3
36		15:12	17,5	in Grünweg rechts abbiegen auf <b>ST2094</b> Richtung bei D 83370 Seeon/ Klosterseeon	0,7
37		15:13	18,2	bei D 83370 Seeon/Klosterseeon Richtung Oberbrunn	0,0
38		15:13	18,2	rechts abbiegen auf <b>Klosterweg (TS22)</b> Richtung Oberbrunn	2,5
39		15:18	20,7	bei D 83132 Pittenhart/Oberbrunn Richtung Eschenau	0,0
40		15:18	20,7	in Oberbrunn geradeaus weiter auf <b>Eschenauer Strasse</b> Richtung Eschenau	0,2
41		15:20	20,9	geradeaus weiter auf <b>Eschenau</b> Richtung Eschenau	1,8
42		15:23	22,7	bei D 83132 Pittenhart/ <b>Eschenau</b> Richtung Niederham	0,1
43		15:24	22,8	in Eschenau geradeaus weiter auf <b>Niederham</b> Richtung Niederham	0,5
44		15:27	23,4	in Niederham geradeaus weiter auf <b>Meisham</b> Richtung Meisham	1,6
45		15:28	24,9	in Meisham links abbiegen auf <b>Pittenharter Strasse (RO48)</b> Richtung bei D 83125 Eggstätt/ Meisham	0,2
46		15:28	25,1	bei D 83125 Eggstätt/Meisham Richtung Unterulsham	0,6
47		15:30	25,6	rechts abbiegen auf <b>RO15</b> Richtung Unterulsham	0,8
48		15:33	26,4	bei D 83125 Eggstätt/Unterulsham Richtung Oberulsham	0,9
49		15:34	27,3	links abbiegen auf <b>Gachensolden</b> Richtung Gachensolden	1,3
50		15:37	28,6	in Gachensolden links abbiegen auf <b>Gachensolden (RO27)</b> Richtung bei D 83129 Höslwang/ Gachensolden	0,0
51		15:37	28,7	bei D 83129 Höslwang/Gachensolden Richtung Pelham	1,1
52		15:41	29,8	in <b>Pelham</b> rechts abbiegen auf Pelham Richtung bei D 83093 Bad Endorf/ Pelham	0,1
53		15:41	29,9	links abbiegen auf <b>Pelham</b> Richtung bei D 83093 Bad Endorf/ Pelham	0,1
54		15:41	30,0	halb rechts halten auf <b>Pelham</b> Richtung bei D 83093 Bad Endorf/ Pelham	0,1
55		15:41	30,0	bei D 83093 Bad Endorf/ <b>Pelham</b> Richtung Gaben	0,1
56		15:42	30,1	rechts abbiegen auf <b>Pelham</b> Richtung Gaben	0,0
57		15:42	30,1	rechts abbiegen auf <b>Pelham (RO27)</b> Richtung Gaben	2,7
58		15:49	32,8	bei D 83093 Bad Endorf/Hemhof Richtung Bach	0,6

Nr.		Zeit	km	Beschreibung	Diff.
59		15:54	33,4	in Bach geradeaus weiter Richtung Rimsting	1,7
60		15:55	35,0	in Rimsting geradeaus weiter auf <b>Bahnhofstrasse</b> Richtung bei D 83253 Rimsting/ Grub	0,5
61		15:56	35,5	bei D 83253 Rimsting/Grub Richtung Rimsting	0,1
62		15:56	35,6	links abbiegen auf <b>Bahnhofstrasse (ST2093)</b> Richtung Rimsting	0,1
63		15:56	35,7	links abbiegen auf <b>RO10</b> Richtung Stetten	1,8
64		16:02	37,5	bei D 83254 Breitbrunn/Gattern Richtung Oberkitzing	0,0
65		16:04	37,6	halb rechts halten auf <b>Oberkitzing</b> Richtung Oberkitzing	0,8
66		16:04	38,3	rechts abbiegen auf <b>Oberkitzing</b> Richtung Oberkitzing	0,0
67		16:04	38,4	in <b>Oberkitzing</b> halb links halten auf Oberkitzing Richtung bei D 83254 Breitbrunn/ Oberkitzing	0,1
68		16:04	38,5	bei D 83254 Breitbrunn/ <b>Oberkitzing</b> Richtung Unterkitzing	0,1
69		16:06	38,6	rechts abbiegen auf <b>Unterkitzing</b> Richtung Unterkitzing	1,1
70		16:07	39,7	in Unterkitzing geradeaus weiter auf <b>RO15</b> Richtung Breitbrunn a. Chiemsee	0,2
71		16:07	39,9	rechts abbiegen auf <b>RO15</b> Richtung Breitbrunn a. Chiemsee	1,2
72		16:10	41,1	in Breitbrunn a. Chiemsee rechts abbiegen auf <b>RO15</b> Richtung bei D 83254 Breitbrunn	0,0
73		16:10	41,1	bei D 83254 Breitbrunn Richtung Ed	0,0
74		16:10	41,1	geradeaus weiter auf <b>Brunnmayerstrasse</b> Richtung Ed	0,0
75		16:11	41,1	rechts abbiegen auf <b>Gollenshausener Strasse</b> Richtung Ed	0,3
76		16:12	41,4	halb links halten auf <b>Gollenshausener Strasse</b> Richtung Ed	1,8
77		16:16	43,2	geradeaus weiter auf <b>Ed</b> Richtung Ed	0,4
78		16:16	43,6	bei D 83257 Gstadt/ <b>Ed</b> Richtung Ed	0,1
79		16:18	43,7	in Ed geradeaus weiter auf <b>Lienzing</b> Richtung Lienzing	0,9
80		16:18	44,5	bei D 83257 Gstadt/ <b>Lienzing</b> Richtung Gollenshausen am Chiemsee	0,1
81		16:18	44,6	in Lienzing geradeaus weiter auf <b>Lienzinger Strasse</b> Richtung Gollenshausen am Chiemsee	0,3
82		16:20	44,9	in Gollenshausen am Chiemsee geradeaus weiter auf <b>Mitterstrasse</b> Richtung Söll	0,3
83		16:20	45,3	links abbiegen auf <b>Söller Strasse</b> Richtung Söll	0,2
84		16:20	45,4	in <b>Söll</b> rechts abbiegen auf Söll Richtung bei D 83257 Gstadt/ Söll	0,1
85		16:21	45,5	bei D 83257 Gstadt/ <b>Söll</b> Richtung Lambach	0,1
86		16:21	45,7	geradeaus weiter auf <b>ST2095</b> Richtung Lambach	0,2
87		16:22	45,9	rechts abbiegen auf <b>ST2095</b> Richtung Lambach	0,3

Nr.		Zeit	km	Beschreibung	Diff.
88		16:22	46,2	rechts abbiegen auf <b>ST2095</b> Richtung Lambach	0,4
89		16:23	46,5	links abbiegen auf <b>Lambach (ST2093/ST2095)</b> Richtung Lambach	0,4
90		16:26	47,0	bei D 83358 Seebruck/Lambach Richtung Esbaum	2,8
91		16:29	49,8	bei D 83358 Seebruck Richtung Thauernhausen	1,3
92		16:33	51,1	links abbiegen auf <b>Trostberger Strasse (ST2093)</b> Richtung Thauernhausen	0,7
93		16:34	51,8	rechts abbiegen auf <b>TS11</b> Richtung Thauernhausen	0,6
94		16:35	52,4	bei D 83339 Chieming/Thauernhausen Richtung Thauernhausen	1,7
95		16:40	54,1	bei D 83339 Chieming/Tabing Richtung Knesing	0,0
96		16:40	54,1	in Tabing halb links halten auf <b>Tabing (TS11)</b> Richtung Knesing	2,0
97		16:47	56,1	bei D 83339 Chieming/Knesing Richtung Hörpolding	2,6
98		16:53	58,7	in Hörpolding links abbiegen auf <b>B304</b> Richtung Sankt Georgen	0,1
99		16:53	58,8	halb rechts halten auf <b>B304</b> Richtung Sankt Georgen	0,4
100		16:54	59,2	rechts abbiegen auf <b>B304 Unterdorf</b> Richtung Sankt Georgen	0,1
101		16:54	59,3	rechts abbiegen auf <b>B304 Unterdorf</b> Richtung Sankt Georgen	0,8
102		16:56	60,1	in Sankt Georgen rechts abbiegen auf <b>TS42</b> Richtung Traunreut	1,6
103		17:01	61,7	in Traunreut einfahren in Kreisverkehr Richtung bei D 83301 Traunreut	0,0
104		17:01	61,8	2. Möglichkeit aus Kreisverkehr ausfahren auf <b>Werner-von-Siemens-Strasse (TS42)</b> Richtung bei D 83301 Traunreut	0,4
105		17:03	62,2	rechts abbiegen auf <b>Kantstrasse (ST2096)</b> Richtung bei D 83301 Traunreut	0,2
106		17:03	62,4	links abbiegen auf <b>Dr.-Johannes-Heidenhain-Strasse</b> Richtung bei D 83301 Traunreut	0,1
107		17:04	62,6	rechts abbiegen auf <b>Marktstrasse</b> Richtung bei D 83301 Traunreut	0,1
108		17:04	62,7	links abbiegen auf <b>Südtiroler Strasse</b> Richtung bei D 83301 Traunreut	0,1
109		17:04	62,8	rechts auffahren Richtung bei D 83301 Traunreut	0,1
110		17:04	62,8	bei D 83301 Traunreut Richtung	0,0

Höhenprofil - Gesamtansicht



		Überwundene Höhenmeter	
Höhe des Startpunkts	551 m	Steigung	399 m
Höhe des Zielpunkts	552 m	Gefälle	398 m
Maximale Steigung	7,8 %	Höchster Punkt der Route	
Durchschnittliche Steigung	1,2 %		567 m bei 7,6 km
Maximales Gefälle	6,1 %	Tiefster Punkt der Route	
Durchschnittliches Gefälle	1,3 %		515 m bei 5,7 km