



























Asten-Kirchweidach

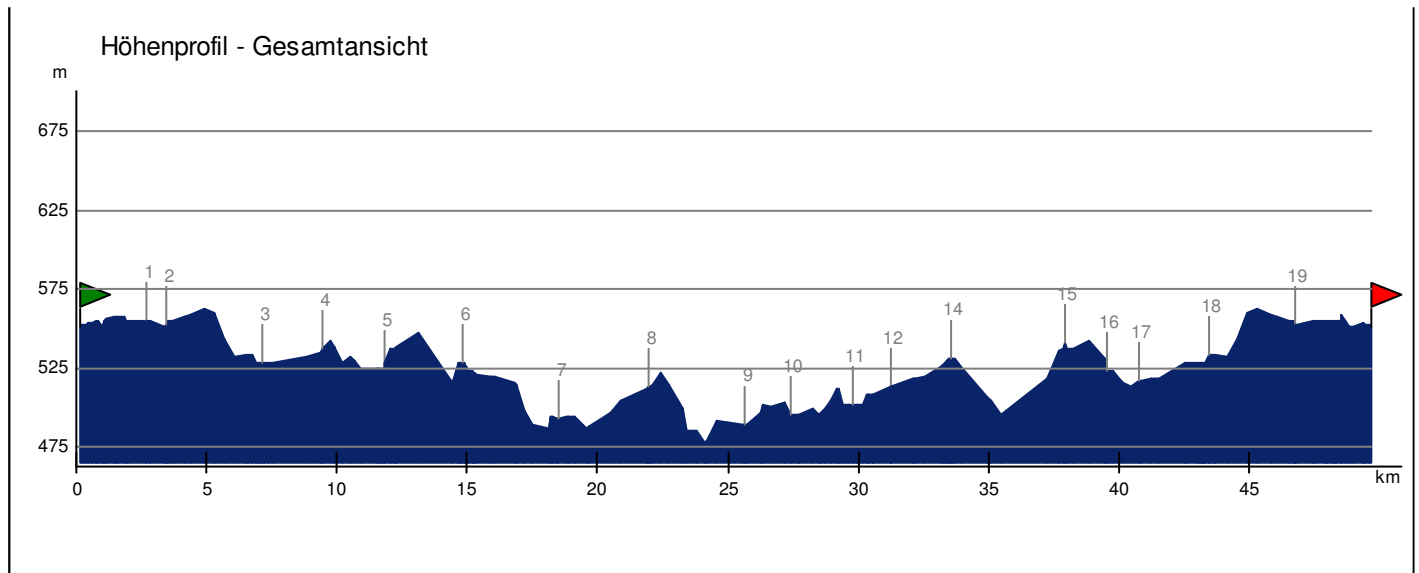
von bei D 83301 Traunreut nach bei D 83301 Traunreut
 Fahrzeug: Rennrad effektiv; Optimierung: 90% auf Zeit
 Dauer: 2:21 h; Strecke: 49,5 km



| Nr. | | Zeit | km | Beschreibung | Diff. |
|-----|--|-------|------|--|-------|
| 1 | | 14:20 | 0,0 | bei D 83301 Traunreut Richtung bei D 83301 Traunreut/ Oberwalchen | 0,1 |
| 2 | | 14:20 | 0,1 | in Traunreut links abbiegen auf Fridtjof-Nansen-Strasse Richtung bei D 83301 Traunreut/ Oberwalchen | 0,2 |
| 3 | | 14:21 | 0,3 | rechts abbiegen auf Martin-Luther-Strasse Richtung bei D 83301 Traunreut/ Oberwalchen | 0,1 |
| 4 | | 14:22 | 0,4 | links abbiegen auf Martin-Luther-Strasse Richtung bei D 83301 Traunreut/ Oberwalchen | 0,2 |
| 5 | | 14:22 | 0,6 | links abbiegen auf Gartenstrasse Richtung bei D 83301 Traunreut/ Oberwalchen | 0,0 |
| 6 | | 14:22 | 0,7 | rechts abbiegen auf Martin-Luther-Strasse Richtung bei D 83301 Traunreut/ Oberwalchen | 0,2 |
| 7 | | 14:23 | 0,9 | links abbiegen auf Trauring Richtung bei D 83301 Traunreut/ Oberwalchen | 0,1 |
| 8 | | 14:24 | 1,0 | rechts abbiegen auf Werner-von-Siemens-Strasse (TS42) Richtung bei D 83301 Traunreut/ Oberwalchen | 0,3 |
| 9 | | 14:25 | 1,3 | links abbiegen auf Trostberger Strasse (TS42) Richtung bei D 83301 Traunreut/ Oberwalchen | 1,2 |
| 10 | | 14:28 | 2,5 | bei D 83301 Traunreut/Oberwalchen Richtung Katzwalchen | 0,1 |
| 11 | | 14:29 | 2,6 | rechts abbiegen auf ST2104 Richtung Katzwalchen | 0,1 |
| 12 | | 14:30 | 2,7 | links abbiegen auf TS42 Richtung Katzwalchen | 0,6 |
| 13 | | 14:31 | 3,3 | bei D 83349 Palling/Katzwalchen Richtung Palling | 3,3 |
| 14 | | 14:39 | 6,6 | in Palling links abbiegen auf Traunsteiner Strasse (TS1) Richtung bei D 83349 Palling | 0,2 |
| 15 | | 14:39 | 6,7 | rechts abbiegen auf Bräuhausgasse Richtung bei D 83349 Palling | 0,1 |
| 16 | | 14:40 | 6,8 | links abbiegen auf Bräuhausgasse Richtung bei D 83349 Palling | 0,1 |
| 17 | | 14:40 | 6,9 | rechts abbiegen auf Tittmoninger Strasse (ST2093) Richtung bei D 83349 Palling | 0,1 |
| 18 | | 14:40 | 7,0 | bei D 83349 Palling Richtung Ranham | 0,1 |
| 19 | | 14:40 | 7,1 | links abbiegen auf Tyrlachinger Strasse (TS1) Richtung Ranham | 2,2 |
| 20 | | 14:48 | 9,3 | bei D 83349 Palling/Ranham Richtung Ranham | 2,4 |
| 21 | | 14:55 | 11,6 | bei D 83349 Palling/Freutsmoos Richtung Tyrlaching | 1,3 |
| 22 | | 15:02 | 13,0 | geradeaus weiter auf AÖ25 Richtung Tyrlaching | 1,3 |
| 23 | | 15:04 | 14,3 | in Tyrlaching links abbiegen auf Rainweg Richtung bei D 84558 Tyrlaching | 0,2 |
| 24 | | 15:04 | 14,5 | links abbiegen auf Chiemseestrasse (ST2106) Richtung bei D 84558 Tyrlaching | 0,2 |
| 25 | | 15:04 | 14,7 | bei D 84558 Tyrlaching Richtung Unterschnitzing | 0,5 |
| 26 | | 15:07 | 15,2 | links abbiegen auf Bahnhofstrasse (AÖ21) Richtung Unterschnitzing | 3,2 |
| 27 | | 15:15 | 18,4 | bei D 84558 Tyrlaching/Unterschnitzing Richtung Stockham | 1,1 |
| 28 | | 15:17 | 19,4 | geradeaus weiter auf TS10 Richtung Stockham | 2,3 |
| 29 | | 15:25 | 21,8 | in Asten halb links halten auf Dorfstrasse (TS52) Richtung bei D 84529 Tittmoning/ Asten | 0,0 |

| Nr. | | Zeit | km | Beschreibung | Diff. |
|-----|--|-------|------|---|-------|
| 30 | | 15:25 | 21,8 | bei D 84529 Tittmoning/Asten Richtung bei D 84553 Halsbach/ Reising | 0,1 |
| 31 | | 15:25 | 21,9 | rechts abbiegen auf Anna-Paumann-Strasse Richtung bei D 84553 Halsbach/ Reising | 0,1 |
| 32 | | 15:27 | 21,9 | links abbiegen auf Badstrasse Richtung bei D 84553 Halsbach/ Reising | 0,3 |
| 33 | | 15:28 | 22,2 | links abbiegen auf Oberried Richtung bei D 84553 Halsbach/ Reising | 0,9 |
| 34 | | 15:29 | 23,1 | geradeaus weiter auf TS52 Richtung bei D 84553 Halsbach/ Reising | 0,2 |
| 35 | | 15:30 | 23,3 | rechts abbiegen auf TS52 Richtung bei D 84553 Halsbach/ Reising | 0,3 |
| 36 | | 15:31 | 23,6 | links abbiegen auf TS52 Richtung bei D 84553 Halsbach/ Reising | 0,4 |
| 37 | | 15:31 | 24,0 | geradeaus weiter auf AÖ10 Richtung bei D 84553 Halsbach/ Reising | 1,5 |
| 38 | | 15:35 | 25,5 | bei D 84553 Halsbach/Reising Richtung bei D 84553 Halsbach/ Fürholzen | 0,1 |
| 39 | | 15:36 | 25,6 | rechts abbiegen auf Huber am Bach Richtung bei D 84553 Halsbach/ Fürholzen | 0,5 |
| 40 | | 15:37 | 26,1 | geradeaus weiter auf Itschenöd Richtung bei D 84553 Halsbach/ Fürholzen | 0,1 |
| 41 | | 15:38 | 26,2 | rechts abbiegen auf Itschenöd Richtung bei D 84553 Halsbach/ Fürholzen | 0,3 |
| 42 | | 15:39 | 26,5 | geradeaus auffahren Richtung bei D 84553 Halsbach/ Fürholzen | 0,5 |
| 43 | | 15:39 | 27,0 | rechts abbiegen Richtung bei D 84553 Halsbach/ Fürholzen | 0,2 |
| 44 | | 15:40 | 27,3 | bei D 84553 Halsbach/Fürholzen Richtung Kirchweidach | 0,2 |
| 45 | | 15:40 | 27,5 | links abbiegen auf ST2357 Richtung Kirchweidach | 2,1 |
| 46 | | 15:46 | 29,6 | bei D 84558 Kirchweidach Richtung bei D 84558 Kirchweidach/ Mitterau | 0,6 |
| 47 | | 15:47 | 30,2 | in Kirchweidach links abbiegen auf Oberbucher Strasse Richtung bei D 84558 Kirchweidach/ Mitterau | 0,2 |
| 48 | | 15:49 | 30,4 | geradeaus weiter auf Mitterau Richtung bei D 84558 Kirchweidach/ Mitterau | 0,7 |
| 49 | | 15:49 | 31,1 | rechts auffahren Richtung bei D 84558 Kirchweidach/ Mitterau | 0,0 |
| 50 | | 15:49 | 31,1 | bei D 84558 Kirchweidach/Mitterau Richtung bei D 84558 Tyrlaching/ Starkern | 0,0 |
| 51 | | 15:51 | 31,1 | rechts abbiegen Richtung bei D 84558 Tyrlaching/ Starkern | 0,9 |
| 52 | | 15:51 | 32,0 | links abbiegen Richtung bei D 84558 Tyrlaching/ Starkern | 0,0 |
| 53 | | 15:52 | 32,0 | bei D 84558 Tyrlaching/Starkern Richtung Oberbuch | 0,0 |
| 54 | | 15:52 | 32,0 | links abbiegen auf Oberbucher Strasse (ST2106) Richtung Oberbuch | 1,3 |
| 55 | | 15:55 | 33,3 | in Oberbuch geradeaus weiter auf Oberbucher Strasse (ST2106) Richtung bei D 84558 Tyrlaching/ Oberbuch | 0,1 |
| 56 | | 15:56 | 33,4 | bei D 84558 Tyrlaching/Oberbuch Richtung Waltenham | 0,4 |
| 57 | | 15:59 | 33,8 | links abbiegen auf Waltenham Richtung Waltenham | 1,0 |
| 58 | | 15:59 | 34,8 | in Waltenham rechts abbiegen auf Waltenham Richtung Tyrlbrunn | 0,1 |

| Nr. | | Zeit | km | Beschreibung | Diff. |
|-----|---|-------|------|--|-------|
| 59 |  | 16:00 | 34,9 | geradeaus weiter Richtung Tyrlbrunn | 0,4 |
| 60 |  | 16:05 | 35,3 | links abbiegen Richtung Tyrlbrunn | 1,7 |
| 61 |  | 16:06 | 37,1 | links abbiegen auf Tyrlbrunn Richtung Tyrlbrunn | 0,7 |
| 62 |  | 16:08 | 37,8 | bei D 83349 Palling/ Tyrlbrunn Richtung Schreckenbach | 0,1 |
| 63 |  | 16:09 | 37,9 | in Tyrlbrunn links abbiegen auf Tyrlbrunn Richtung Schreckenbach | 0,2 |
| 64 |  | 16:10 | 38,1 | geradeaus weiter auf Schreckenbach Richtung Schreckenbach | 1,3 |
| 65 |  | 16:12 | 39,4 | bei D 83349 Palling/ Schreckenbach Richtung Kamping | 0,0 |
| 66 |  | 16:12 | 39,4 | in Schreckenbach rechts abbiegen auf Schreckenbach Richtung Kamping | 0,1 |
| 67 |  | 16:13 | 39,6 | geradeaus weiter auf Kamping Richtung Kamping | 0,8 |
| 68 |  | 16:15 | 40,4 | links abbiegen auf Kamping Richtung Kamping | 0,3 |
| 69 |  | 16:15 | 40,6 | bei D 83349 Palling/ Kamping Richtung Allerding | 0,1 |
| 70 |  | 16:16 | 40,7 | geradeaus weiter auf Allerding Richtung Allerding | 0,7 |
| 71 |  | 16:19 | 41,4 | in Allerding geradeaus weiter auf Feichtner Strasse Richtung Palling | 1,6 |
| 72 |  | 16:21 | 43,0 | in Palling geradeaus weiter auf Steiner Strasse (ST2093) Richtung bei D 83349 Palling | 0,0 |
| 73 |  | 16:21 | 43,0 | links abbiegen auf Steiner Strasse (ST2093) Richtung bei D 83349 Palling | 0,1 |
| 74 |  | 16:22 | 43,1 | geradeaus weiter auf Traunsteiner Strasse (TS1) Richtung bei D 83349 Palling | 0,2 |
| 75 |  | 16:23 | 43,3 | rechts abbiegen auf Traunreuter Strasse (TS42) Richtung bei D 83349 Palling | 0,0 |
| 76 |  | 16:23 | 43,3 | bei D 83349 Palling Richtung Katzwalchen | 3,3 |
| 77 |  | 16:32 | 46,6 | bei D 83349 Palling/Katzwalchen Richtung Traunreut | 0,7 |
| 78 |  | 16:34 | 47,3 | rechts abbiegen auf ST2104 Richtung Traunreut | 0,5 |
| 79 |  | 16:35 | 47,7 | links abbiegen auf Siebenbürgener Strasse Richtung Traunreut | 0,3 |
| 80 |  | 16:36 | 48,0 | in Traunreut rechts abbiegen auf Salzburger Strasse Richtung bei D 83301 Traunreut | 0,2 |
| 81 |  | 16:37 | 48,2 | rechts abbiegen auf Münchner Strasse Richtung bei D 83301 Traunreut | 0,6 |
| 82 |  | 16:41 | 48,8 | geradeaus weiter auf Fridtjof-Nansen-Strasse Richtung bei D 83301 Traunreut | 0,6 |
| 83 |  | 16:42 | 49,4 | rechts abbiegen auf Rathausplatz (ST2096) Richtung bei D 83301 Traunreut | 0,1 |
| 84 |  | 16:42 | 49,5 | bei D 83301 Traunreut Richtung | 0,0 |



| | | | |
|----------------------------|-------|--------------------------|-------------------|
| | | Überwundene Höhenmeter | |
| Höhe des Startpunkts | 551 m | Steigung | 303 m |
| Höhe des Zielpunkts | 551 m | Gefälle | 303 m |
| Maximale Steigung | 7,5 % | Höchster Punkt der Route | |
| Durchschnittliche Steigung | 1,1 % | | 563 m bei 4,7 km |
| Maximales Gefälle | 7,5 % | Tiefster Punkt der Route | |
| Durchschnittliches Gefälle | 1,4 % | | 478 m bei 24,0 km |