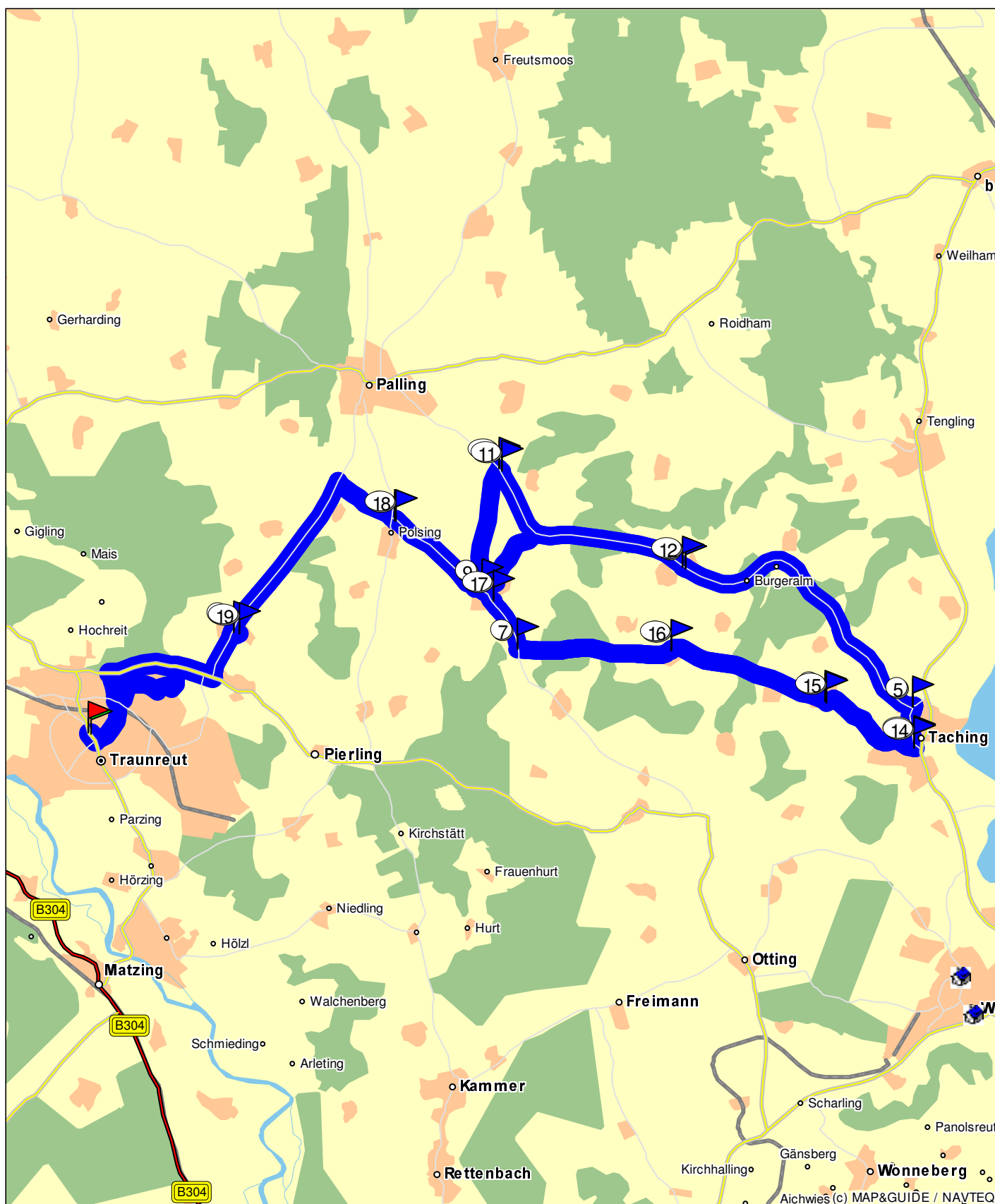































Brünninger-Runde (2 Rde)

von bei D 83301 Traunreut nach bei D 83301 Traunreut
Fahrzeug: Rennrad schnell; Optimierung: 90% auf Zeit
Dauer: 2:01 h; Strecke: 47,6 km

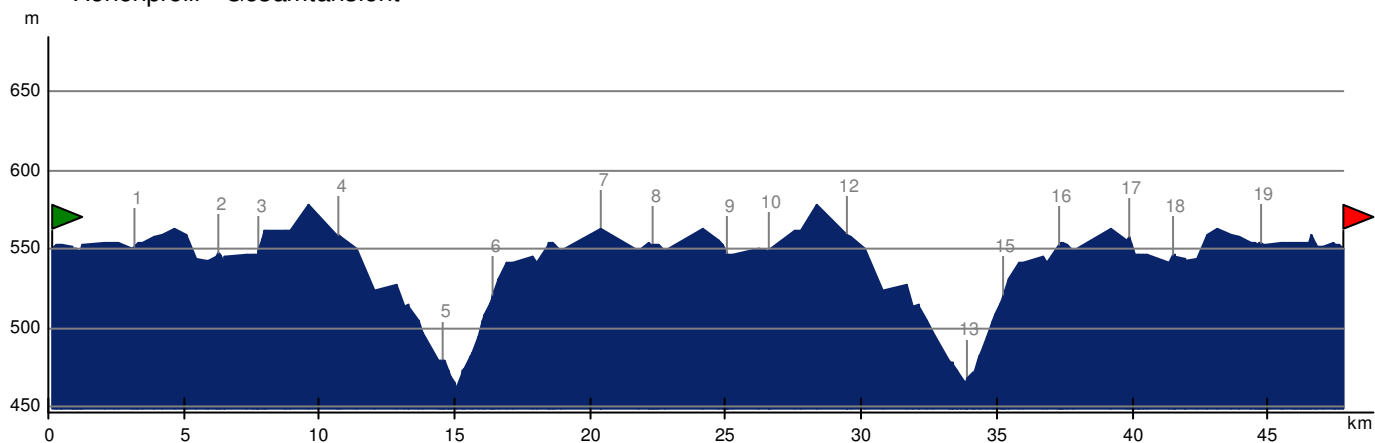


Nr.		Zeit	km	Beschreibung	Diff.
1		18:10	0,0	bei D 83301 Traunreut Richtung Katzwalchen	0,1
2		18:10	0,1	in Traunreut links abbiegen auf Fridtjof-Nansen-Strasse Richtung Katzwalchen	0,6
3		18:12	0,7	links abbiegen auf Werner-von-Siemens-Strasse (TS42) Richtung Katzwalchen	0,1
4		18:12	0,8	rechts abbiegen auf Hans-Böckler-Strasse Richtung Katzwalchen	0,4
5		18:15	1,1	rechts abbiegen auf ST2104 Richtung Katzwalchen	1,3
6		18:17	2,4	links abbiegen auf TS42 Richtung Katzwalchen	0,6
7		18:17	3,0	bei D 83349 Palling/Katzwalchen Richtung Polsing	2,3
8		18:23	5,3	rechts abbiegen auf Polsing Richtung Polsing	0,9
9		18:24	6,2	bei D 83349 Palling/ Polsing Richtung Brünning	0,2
10		18:26	6,4	in Polsing geradeaus weiter auf Brünning Richtung Brünning	1,2
11		18:27	7,6	bei D 83349 Palling/ Brünning Richtung bei D 83373 Taching/ Salling	0,0
12		18:28	7,6	in Brünning links abbiegen auf Brünning Richtung bei D 83373 Taching/ Salling	0,0
13		18:29	7,6	rechts abbiegen auf Brünning Richtung bei D 83373 Taching/ Salling	0,2
14		18:29	7,8	links abbiegen auf Brünning Richtung bei D 83373 Taching/ Salling	0,1
15		18:31	7,9	geradeaus weiter auf Harpfetsham Richtung bei D 83373 Taching/ Salling	0,8
16		18:31	8,6	rechts abbiegen auf TS26 Richtung bei D 83373 Taching/ Salling	1,9
17		18:35	10,5	bei D 83373 Taching/Salling Richtung Zaglreit	3,8
18		18:43	14,4	in Taching a. See rechts abbiegen auf Am Anger Richtung bei D 83373 Taching/ Obertaching	0,0
19		18:43	14,4	bei D 83373 Taching/Obertaching Richtung Eging	0,1
20		18:44	14,4	geradeaus weiter auf Almfeldstrasse Richtung Eging	0,2
21		18:44	14,6	halb rechts halten auf Kirchberg Richtung Eging	0,3
22		18:46	14,9	rechts abbiegen auf Mühlstrasse Richtung Eging	0,2
23		18:47	15,2	geradeaus weiter auf Obertaching Richtung Eging	0,3
24		18:49	15,5	geradeaus weiter auf Mühlthal Richtung Eging	0,2
25		18:51	15,7	geradeaus weiter auf Mühlstrasse Richtung Eging	0,2
26		18:51	15,9	geradeaus weiter auf Eging Richtung Eging	0,4
27		18:53	16,3	bei D 83373 Taching/ Eging Richtung Mollstätten	0,2
28		18:55	16,5	in Eging geradeaus weiter auf Mollstätten Richtung Mollstätten	2,1
29		18:59	18,6	in Mollstätten geradeaus auffahren Richtung bei D 83329 Waging/ Pasee	1,6

Nr.		Zeit	km	Beschreibung	Diff.
30		19:02	20,2	links abbiegen Richtung bei D 83329 Waging/ Pasee	0,0
31		19:02	20,2	bei D 83329 Waging/Pasee Richtung Mollstätten	0,0
32		19:05	20,2	rechts abbiegen auf Mollstätten Richtung Mollstätten	1,9
33		19:06	22,1	bei D 83373 Taching/ Mollstätten Richtung Brünning	0,3
34		19:07	22,4	geradeaus weiter auf Brünning Richtung Brünning	1,6
35		19:12	24,0	rechts abbiegen auf Brünning Richtung Brünning	0,9
36		19:12	24,9	bei D 83349 Palling/ Brünning Richtung bei D 83349 Palling/ Harpfetsham	0,0
37		19:13	24,9	in Brünning links abbiegen auf Brünning Richtung bei D 83349 Palling/ Harpfetsham	0,1
38		19:13	25,0	geradeaus weiter auf Harpfetsham Richtung bei D 83349 Palling/ Harpfetsham	1,4
39		19:16	26,4	links abbiegen auf TS26 Richtung bei D 83349 Palling/ Harpfetsham	0,0
40		19:16	26,4	bei D 83349 Palling/Harpfetsham Richtung bei D 83349 Palling/ Harpfetsham	0,1
41		19:18	26,5	bei D 83349 Palling/Harpfetsham Richtung bei D 83373 Taching/ Salling	2,8
42		19:22	29,3	rechts auffahren Richtung bei D 83373 Taching/ Salling	0,0
43		19:22	29,3	bei D 83373 Taching/Salling Richtung Salling	0,0
44		19:22	29,3	rechts abbiegen auf TS26 Richtung Salling	3,8
45		19:30	33,2	in Taching a. See rechts abbiegen auf Am Anger Richtung bei D 83373 Taching/ Obertaching	0,1
46		19:31	33,2	geradeaus weiter auf Almfeldstrasse Richtung bei D 83373 Taching/ Obertaching	0,2
47		19:31	33,4	halb rechts halten auf Kirchberg Richtung bei D 83373 Taching/ Obertaching	0,3
48		19:32	33,7	rechts abbiegen auf Mühlstrasse Richtung bei D 83373 Taching/ Obertaching	0,0
49		19:32	33,8	bei D 83373 Taching/Obertaching Richtung bei D 83373 Taching/ Obertaching	0,0
50		19:33	33,8	bei D 83373 Taching/Obertaching Richtung Eging	0,2
51		19:34	34,0	geradeaus weiter auf Obertaching Richtung Eging	0,3
52		19:36	34,3	geradeaus weiter auf Mühlthal Richtung Eging	0,2
53		19:38	34,5	geradeaus weiter auf Mühlstrasse Richtung Eging	0,2
54		19:38	34,7	geradeaus weiter auf Eging Richtung Eging	0,4
55		19:40	35,1	bei D 83373 Taching/ Eging Richtung Mollstätten	0,2
56		19:41	35,3	in Eging geradeaus weiter auf Mollstätten Richtung Mollstätten	1,8
57		19:45	37,2	bei D 83373 Taching/ Mollstätten Richtung Brünning	0,3
58		19:46	37,4	in Mollstätten geradeaus weiter auf Brünning Richtung Brünning	1,6

Nr.	Zeit	km	Beschreibung	Diff.
59	19:50	39,1	rechts abbiegen auf Brünning Richtung Brünning	0,7
60	19:51	39,8	bei D 83349 Palling/ Brünning Richtung Polsing	0,5
61	19:53	40,3	in Brünning geradeaus weiter auf Polsing Richtung Polsing	1,1
62	19:55	41,4	bei D 83349 Palling/ Polsing Richtung Katzwalchen	0,1
63	19:56	41,5	in Polsing geradeaus weiter auf TS42 Richtung Katzwalchen	0,8
64	19:58	42,3	links abbiegen auf TS42 Richtung Katzwalchen	2,3
65	20:02	44,5	in Katzwalchen links abbiegen auf Katzwalchen Richtung bei D 83349 Palling/ Katzwalchen	0,1
66	20:03	44,6	bei D 83349 Palling/ Katzwalchen Richtung Traunreut	0,1
67	20:05	44,8	links abbiegen auf Katzwalchen (TS42) Richtung Traunreut	0,6
68	20:05	45,3	rechts abbiegen auf ST2104 Richtung Traunreut	0,5
69	20:06	45,8	links abbiegen auf Siebenbürgener Strasse Richtung Traunreut	0,3
70	20:07	46,1	in Traunreut rechts abbiegen auf Salzburger Strasse Richtung bei D 83301 Traunreut	0,2
71	20:07	46,3	rechts abbiegen auf Münchener Strasse Richtung bei D 83301 Traunreut	0,6
72	20:10	46,9	geradeaus weiter auf Fridtjof-Nansen-Strasse Richtung bei D 83301 Traunreut	0,6
73	20:12	47,5	rechts abbiegen auf Rathausplatz (ST2096) Richtung bei D 83301 Traunreut	0,1
74	20:12	47,6	links abbiegen auf Marienstrasse Richtung bei D 83301 Traunreut	0,0
75	20:12	47,6	bei D 83301 Traunreut Richtung	0,0

Höhenprofil - Gesamtansicht



		Überwundene Höhenmeter	
Höhe des Startpunkts	551 m	Steigung	380 m
Höhe des Zielpunkts	551 m	Gefälle	380 m
Maximale Steigung	6,3 %	Höchster Punkt der Route	
Durchschnittliche Steigung	1,5 %		579 m bei 9,4 km
Maximales Gefälle	5,8 %	Tiefster Punkt der Route	
Durchschnittliches Gefälle	1,7 %		462 m bei 14,9 km