



















































































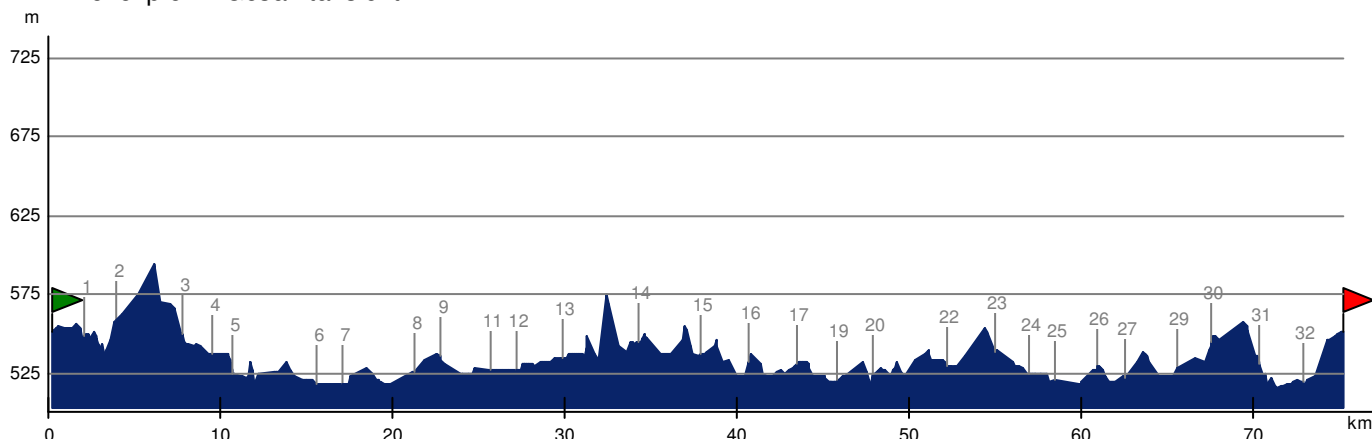
Nr.		Zeit	km	Beschreibung	Diff.
1		13:59	0,0	bei D 83301 Traunreut Richtung Oderberg	0,6
2		14:00	0,6	in Traunreut einfahren in Kreisverkehr Richtung Oderberg	0,0
3		14:01	0,7	2. Möglichkeit aus Kreisverkehr ausfahren auf <b>Robert-Bosch-Strasse (ST2096)</b> Richtung Oderberg	1,1
4		14:02	1,8	bei D 83374 Oderberg Richtung Traunwalchen	1,8
5		14:06	3,7	bei D 83301 Traunreut/Matzing Richtung Sondermoning	0,0
6		14:07	3,7	in Matzing links abbiegen auf <b>B304 Hauptstrasse</b> Richtung Sondermoning	0,4
7		14:09	4,1	rechts abbiegen auf <b>ST2096</b> Richtung Sondermoning	3,5
8		14:15	7,5	bei D 83365 Nußdorf/Sondermoning Richtung Laimgrub	1,7
9		14:20	9,3	bei D 83339 Chieming/Laimgrub Richtung Chieming	1,3
10		14:21	10,5	bei D 83339 Chieming Richtung Hagenau	4,9
11		14:31	15,4	bei D 83355 Grabenstätt/Hirschau Richtung Hirschau	1,3
12		14:33	16,7	in Grabenstätt halb rechts halten auf <b>Hauptstrasse (ST2096)</b> Richtung bei D 83355 Grabenstätt	0,1
13		14:33	16,8	bei D 83355 Grabenstätt Richtung Winkl	0,2
14		14:34	17,1	rechts abbiegen auf <b>Überseestrasse (ST2096)</b> Richtung Winkl	1,8
15		14:37	18,9	bei AS Grabenstätt (109) einfahren in Kreisverkehr Richtung Mooshäusl	0,1
16		14:37	19,0	2. Möglichkeit aus Kreisverkehr ausfahren auf <b>ST2096</b> Richtung Mooshäusl	2,0
17		14:41	20,9	links auffahren Richtung bei D 83236 Übersee/ Moosen	0,0
18		14:44	21,0	bei D 83236 Übersee/Moosen Richtung Osterbuchberg	1,3
19		14:46	22,3	in <b>Osterbuchberg</b> links abbiegen auf Osterbuchberg Richtung bei D 83355 Grabenstätt/ Osterbuchberg	0,0
20		14:46	22,3	links abbiegen auf <b>Osterbuchberg</b> Richtung bei D 83355 Grabenstätt/ Osterbuchberg	0,1
21		14:47	22,3	rechts abbiegen auf <b>Osterbuchberg</b> Richtung bei D 83355 Grabenstätt/ Osterbuchberg	0,2
22		14:47	22,5	bei D 83355 Grabenstätt/ <b>Osterbuchberg</b> Richtung Almau	0,1
23		14:47	22,6	geradeaus weiter auf <b>Almau</b> Richtung Almau	1,1
24		14:50	23,7	in <b>Almau</b> links abbiegen auf Almau Richtung bei D 83236 Übersee/ Almau	0,1
25		14:50	23,8	bei D 83236 Übersee/ <b>Almau</b> Richtung Almfischer	0,1
26		14:50	23,9	geradeaus weiter auf <b>Almfischer</b> Richtung Almfischer	0,7
27		14:53	24,6	in Almfischer links abbiegen auf <b>ST2096</b> Richtung bei D 83236 Übersee/ Wasen	0,8
28		14:53	25,3	rechts auffahren Richtung bei D 83236 Übersee/ Wasen	0,1
29		14:53	25,4	bei D 83236 Übersee/Wasen Richtung Bachham	0,4

Nr.		Zeit	km	Beschreibung	Diff.
30		14:55	25,8	links abbiegen auf <b>Wasen (TS45)</b> Richtung Bachham	1,1
31		14:58	27,0	bei D 83224 Grassau/Mietenkam Richtung Weiher	0,1
32		14:58	27,1	in Mietenkam halb rechts halten auf <b>Mietenkamer Strasse (TS45)</b> Richtung Weiher	2,6
33		15:06	29,7	bei D 83224 Grassau Richtung Grassau	0,1
34		15:06	29,7	in Viehhausen rechts abbiegen auf <b>B305 Bahnhofstrasse</b> Richtung Grassau	0,4
35		15:07	30,2	in Grassau einfahren in Kreisverkehr Richtung Kucheln	0,0
36		15:07	30,2	1. Möglichkeit aus Kreisverkehr ausfahren auf <b>B305 Ortenburger Strasse</b> Richtung Kucheln	0,1
37		15:07	30,3	links abbiegen auf <b>B305 Kirchplatz</b> Richtung Kucheln	3,6
38		15:17	33,9	in Rottau rechts abbiegen auf <b>Oberdorfstrasse</b> Richtung bei D 83224 Grassau/ Rottau	0,1
39		15:18	34,0	bei D 83224 Grassau/Rottau Richtung Farbing	0,1
40		15:18	34,1	rechts abbiegen auf <b>B305 Bernauer Strasse</b> Richtung Farbing	3,5
41		15:25	37,6	bei D 83233 Bernau/Westerham Richtung Bach	1,0
42		15:28	38,6	bei AS Bernau a.Chiemsee (106) halb rechts halten auf <b>B305 Priener Strasse</b> Richtung Weisham	1,8
43		15:31	40,4	bei D 83233 Bernau/Weisham Richtung Kumpfmühle	1,1
44		15:33	41,5	in Egerndorf einfahren in Kreisverkehr Richtung Prien a. Chiemsee	0,1
45		15:33	41,6	2. Möglichkeit aus Kreisverkehr ausfahren auf <b>Bernauer Strasse (ST2092)</b> Richtung Prien a. Chiemsee	1,7
46		15:37	43,2	bei D 83209 Prien/Trautersdorf Richtung bei D 83209 Prien	0,5
47		15:38	43,7	in Prien a. Chiemsee rechts abbiegen auf <b>Seestrasse (RO17)</b> Richtung bei D 83209 Prien	0,2
48		15:38	43,9	einfahren in Kreisverkehr Richtung bei D 83209 Prien	0,0
49		15:38	43,9	bei D 83209 Prien Richtung Westernach	0,0
50		15:39	44,0	2. Möglichkeit aus Kreisverkehr ausfahren auf <b>Hallwanger Strasse</b> Richtung Westernach	1,3
51		15:42	45,2	geradeaus weiter auf <b>Weidachstrasse</b> Richtung Westernach	0,4
52		15:43	45,6	bei D 83209 Prien/Westernach Richtung Guggenbichl	0,4
53		15:44	46,0	geradeaus weiter auf <b>Westernacher Strasse</b> Richtung Guggenbichl	0,0
54		15:48	46,0	rechts abbiegen auf <b>Schafwaschen</b> Richtung Guggenbichl	1,2
55		15:48	47,3	geradeaus weiter auf <b>Essbaum</b> Richtung Guggenbichl	0,3
56		15:50	47,5	in <b>Guggenbichl</b> geradeaus weiter auf Guggenbichl Richtung bei D 83253 Rimsting/ Guggenbichl	0,1
57		15:50	47,7	bei D 83253 Rimsting/ <b>Guggenbichl</b> Richtung Aiterbach	0,5
58		15:51	48,1	rechts abbiegen auf <b>Aiterbach (ST2093)</b> Richtung Aiterbach	0,1

Nr.		Zeit	km	Beschreibung	Diff.
59		15:52	48,3	in Aiterbach halb rechts halten auf <b>Aiterbach (ST2093)</b> Richtung Hochstätt	0,7
60		15:53	49,0	bei D 83253 Rimsting/Hochstätt Richtung Breitenloh	2,9
61		15:59	51,8	in Breitbrunn a. Chiemsee links abbiegen auf <b>Rimstinger Strasse (ST2093)</b> Richtung bei D 83254 Breitbrunn	0,1
62		15:59	52,0	bei D 83254 Breitbrunn Richtung Ed	0,1
63		16:00	52,0	geradeaus weiter auf <b>RO15</b> Richtung Ed	0,2
64		16:00	52,2	geradeaus weiter auf <b>Brunnmayerstrasse</b> Richtung Ed	0,0
65		16:00	52,2	rechts abbiegen auf <b>Gollenshausener Strasse</b> Richtung Ed	0,3
66		16:02	52,5	halb links halten auf <b>Gollenshausener Strasse</b> Richtung Ed	1,8
67		16:05	54,3	geradeaus weiter auf <b>Ed</b> Richtung Ed	0,4
68		16:06	54,7	bei D 83257 Gstadt/ <b>Ed</b> Richtung Ed	0,1
69		16:08	54,8	in Ed geradeaus weiter auf <b>Lienzing</b> Richtung Lienzing	0,9
70		16:08	55,8	in Lienzing geradeaus weiter auf <b>Lienzinger Strasse</b> Richtung Gollenshausen am Chiemsee	0,3
71		16:09	56,1	in Gollenshausen am Chiemsee geradeaus weiter auf <b>Mitterstrasse</b> Richtung Söll	0,3
72		16:10	56,4	links abbiegen auf <b>Söller Strasse</b> Richtung Söll	0,2
73		16:10	56,6	in <b>Söll</b> rechts abbiegen auf Söll Richtung bei D 83257 Gstadt/ Söll	0,1
74		16:11	56,7	bei D 83257 Gstadt/ <b>Söll</b> Richtung Lambach	0,2
75		16:11	56,9	geradeaus weiter auf <b>ST2095</b> Richtung Lambach	0,2
76		16:12	57,0	rechts abbiegen auf <b>ST2095</b> Richtung Lambach	0,3
77		16:12	57,4	rechts abbiegen auf <b>ST2095</b> Richtung Lambach	0,4
78		16:12	57,7	links abbiegen auf <b>Lambach (ST2093/ST2095)</b> Richtung Lambach	0,5
79		16:16	58,2	bei D 83358 Seebruck/Lambach Richtung Esbaum	2,5
80		16:18	60,7	bei D 83358 Seebruck Richtung bei D 83358 Seebruck/ Graben	1,6
81		16:21	62,3	links abbiegen auf <b>Trostberger Strasse (ST2093)</b> Richtung bei D 83358 Seebruck/ Graben	0,0
82		16:23	62,3	bei D 83358 Seebruck/Graben Richtung Thauernhausen	0,7
83		16:24	63,0	rechts abbiegen auf <b>TS11</b> Richtung Thauernhausen	0,6
84		16:25	63,6	bei D 83339 Chieming/Thauernhausen Richtung Thauernhausen	1,7
85		16:30	65,3	bei D 83339 Chieming/Tabing Richtung Knesing	0,0
86		16:30	65,3	in Tabing halb links halten auf <b>Tabing (TS11)</b> Richtung Knesing	2,0
87		16:36	67,3	bei D 83339 Chieming/Knesing Richtung Hörpolding	2,6

Nr.		Zeit	km	Beschreibung	Diff.
88		16:42	69,9	in Hörpolding links abbiegen auf <b>B304</b> Richtung bei D 83301 Traunreut/ Hörpolding	0,1
89		16:43	70,0	halb rechts halten auf <b>B304</b> Richtung bei D 83301 Traunreut/ Hörpolding	0,1
90		16:43	70,1	bei D 83301 Traunreut/Hörpolding Richtung Sankt Georgen	0,4
91		16:44	70,4	rechts abbiegen auf <b>B304 Unterdorf</b> Richtung Sankt Georgen	0,1
92		16:44	70,6	rechts abbiegen auf <b>B304 Unterdorf</b> Richtung Sankt Georgen	0,8
93		16:45	71,4	in Sankt Georgen rechts abbiegen auf <b>TS42</b> Richtung Poschmühle	0,1
94		16:46	71,5	rechts abbiegen auf <b>Austrasse</b> Richtung Poschmühle	0,2
95		16:47	71,7	rechts abbiegen auf <b>Austrasse</b> Richtung Poschmühle	0,4
96		16:49	72,1	geradeaus weiter auf <b>Poschmühle</b> Richtung Poschmühle	0,3
97		16:49	72,3	rechts abbiegen auf <b>Poschmühle</b> Richtung Poschmühle	0,2
98		16:49	72,5	in <b>Poschmühle</b> rechts abbiegen auf Poschmühle Richtung bei D 83301 Traunreut/ Poschmühle	0,1
99		16:50	72,6	bei D 83301 Traunreut/ <b>Poschmühle</b> Richtung Traunreut	0,1
100		16:50	72,7	links abbiegen auf <b>Poschmühle</b> Richtung Traunreut	0,1
101		16:50	72,8	geradeaus weiter auf <b>TS42</b> Richtung Traunreut	0,5
102		16:54	73,3	rechts abbiegen auf <b>TS42</b> Richtung Traunreut	0,7
103		16:54	74,0	in Traunreut einfahren in Kreisverkehr Richtung bei D 83301 Traunreut	0,0
104		16:54	74,1	1. Möglichkeit aus Kreisverkehr ausfahren auf <b>Werner-von-Siemens-Strasse</b> Richtung bei D 83301 Traunreut	0,0
105		16:55	74,1	links abbiegen auf <b>Werner-von-Siemens-Strasse</b> Richtung bei D 83301 Traunreut	0,4
106		16:56	74,5	rechts abbiegen auf <b>Munastrasse</b> Richtung bei D 83301 Traunreut	0,3
107		16:57	74,8	links abbiegen auf <b>Eichendorffstrasse</b> Richtung bei D 83301 Traunreut	0,0
108		16:57	74,8	rechts abbiegen auf <b>Kantstrasse (ST2096)</b> Richtung bei D 83301 Traunreut	0,1
109		16:57	75,0	bei D 83301 Traunreut Richtung	0,0

Höhenprofil - Gesamtansicht



		Überwundene Höhenmeter	
Höhe des Startpunkts	551 m	Steigung	455 m
Höhe des Zielpunkts	551 m	Gefälle	455 m
Maximale Steigung	9,8 %	Höchster Punkt der Route	
Durchschnittliche Steigung	1,2 %		594 m bei 5,9 km
Maximales Gefälle	6,4 %	Tiefster Punkt der Route	
Durchschnittliches Gefälle	1,3 %		516 m bei 71,1 km