






























Eggstätter-Runde

von bei D 83301 Traunreut nach bei D 83301 Traunreut
Fahrzeug: Rennrad effektiv; Optimierung: 90% auf Zeit
Dauer: 2:36 h; Strecke: 54,5 km



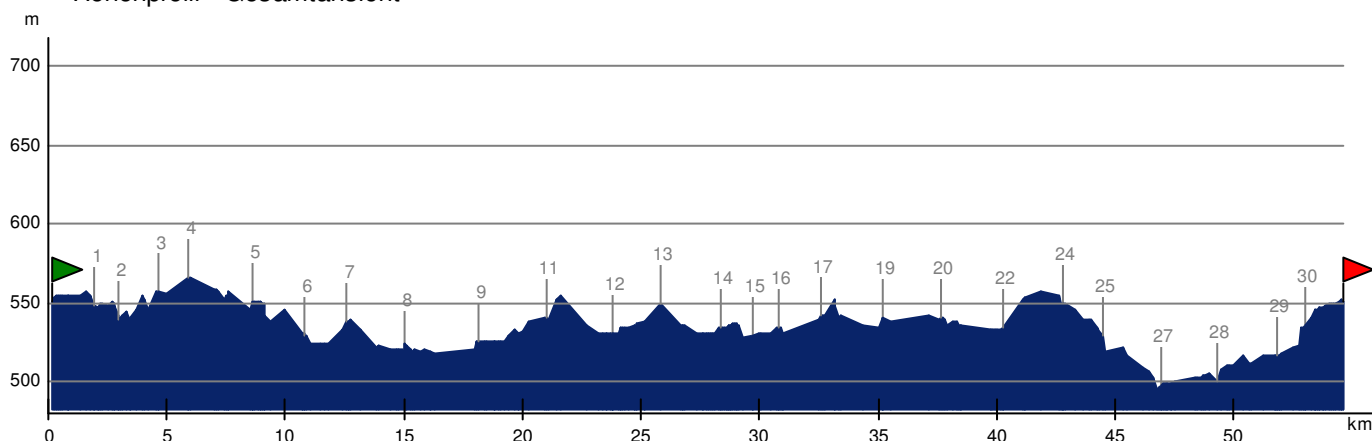
Nr.		Zeit	km	Beschreibung	Diff.
1		16:31	0,0	bei D 83301 Traunreut Richtung Oderberg	0,7
2		16:32	0,7	in Traunreut einfahren in Kreisverkehr Richtung Oderberg	0,0
3		16:33	0,7	2. Möglichkeit aus Kreisverkehr ausfahren auf Robert-Bosch-Strasse (ST2096) Richtung Oderberg	1,1
4		16:35	1,8	in Oderberg halb links halten auf Sonnenstrasse Richtung bei D 83374 Oderberg	0,0
5		16:35	1,8	bei D 83374 Oderberg Richtung Traunwalchen	0,1
6		16:35	1,9	rechts abbiegen auf Josef-Schroll-Strasse Richtung Traunwalchen	0,1
7		16:36	2,0	links abbiegen auf Robert-Bosch-Strasse (ST2096) Richtung Traunwalchen	0,8
8		16:38	2,8	in Traunwalchen rechts abbiegen auf Sportplatzstrasse Richtung bei D 83374 Hörzing	0,1
9		16:38	2,8	bei D 83374 Hörzing Richtung Matzing	0,1
10		16:38	2,9	rechts abbiegen auf Robert-Bosch-Strasse (ST2096) Richtung Matzing	0,7
11		16:42	3,6	in Matzing rechts abbiegen auf Reichlberg Richtung Pertenstein	0,3
12		16:42	3,8	rechts abbiegen auf Schlossstrasse Richtung Pertenstein	0,1
13		16:42	3,9	in Pertenstein halb links halten auf Schlossstrasse Richtung Höhe	0,1
14		16:44	4,1	geradeaus weiter auf Höhe Richtung Höhe	0,4
15		16:45	4,5	bei D 83301 Traunreut/ Höhe Richtung Buchberg	0,0
16		16:45	4,5	in Höhe geradeaus weiter auf Buchberg Richtung Buchberg	1,3
17		16:48	5,8	bei D 83301 Traunreut/ Buchberg Richtung Grilling	0,0
18		16:50	5,8	in Buchberg geradeaus weiter auf Grilling Richtung Grilling	1,2
19		16:51	7,0	in Grilling geradeaus weiter auf TS47 Richtung Kötzing	0,3
20		16:51	7,2	links abbiegen auf TS47 Richtung Kötzing	1,2
21		16:55	8,5	bei D 83339 Chieming/Hart Richtung Tabing	0,0
22		16:55	8,5	in Hart links abbiegen auf Tabinger Strasse Richtung Tabing	0,3
23		16:56	8,8	halb rechts halten auf Tabinger Strasse Richtung Tabing	0,5
24		16:59	9,2	geradeaus weiter auf Tabing Richtung Tabing	1,4
25		17:01	10,6	in Tabing links abbiegen auf Tabing Richtung bei D 83339 Chieming/ Tabing	0,1
26		17:01	10,7	bei D 83339 Chieming/Tabing Richtung Wimpersing	1,7
27		17:06	12,4	bei D 83339 Chieming/Thauernhausen Richtung Seebruck	0,6
28		17:09	13,0	links abbiegen auf ST2093 Richtung Seebruck	0,7
29		17:09	13,6	rechts abbiegen auf ST2093/ST2095 Richtung Seebruck	1,2

Nr.		Zeit	km	Beschreibung	Diff.
30		17:12	14,8	bei D 83358 Seebruck Richtung Esbaum	0,0
31		17:12	14,9	in Seebruck links abbiegen auf Jakob-Weyerer-Platz Richtung Esbaum	0,1
32		17:13	14,9	geradeaus weiter auf Römerstrasse Richtung Esbaum	0,7
33		17:16	15,7	geradeaus weiter auf Rosenheimer Strasse (ST2093/ST2095) Richtung Esbaum	0,3
34		17:16	15,9	geradeaus weiter auf Rosenheimer Strasse (ST2093/ST2095) Richtung Esbaum	2,0
35		17:20	17,9	rechts abbiegen auf ST2095 Richtung bei D 83358 Seebruck/ Straßham	0,0
36		17:21	18,0	bei D 83358 Seebruck/Straßham Richtung Söll	0,4
37		17:22	18,3	links abbiegen auf Söll Richtung Söll	0,4
38		17:22	18,7	links abbiegen auf Söll Richtung Söll	0,2
39		17:23	18,9	bei D 83257 Gstadt/ Söll Richtung Gollenshausen am Chiemsee	0,2
40		17:23	19,1	in Söll links abbiegen auf Söller Strasse Richtung Gollenshausen am Chiemsee	0,2
41		17:25	19,2	in Gollenshausen am Chiemsee rechts abbiegen auf Mitterstrasse Richtung Lienzing	0,3
42		17:25	19,5	geradeaus weiter auf Lienzinger Strasse Richtung Lienzing	0,1
43		17:25	19,6	halb rechts halten auf Lienzinger Strasse Richtung Lienzing	0,2
44		17:27	19,9	in Lienzing geradeaus weiter auf Lienzing Richtung Ed	0,3
45		17:29	20,1	geradeaus weiter auf Ed Richtung Ed	0,7
46		17:29	20,9	bei D 83257 Gstadt/ Ed Richtung Breitbrunn a. Chiemsee	0,1
47		17:31	21,0	in Ed geradeaus weiter auf Gollenshausener Strasse Richtung Breitbrunn a. Chiemsee	2,4
48		17:35	23,4	in Breitbrunn a. Chiemsee links abbiegen auf Brunnmayerstrasse Richtung bei D 83254 Breitbrunn	0,0
49		17:36	23,4	geradeaus weiter auf RO15 Richtung bei D 83254 Breitbrunn	0,2
50		17:36	23,6	halb links halten auf Gstadter Strasse (ST2093) Richtung bei D 83254 Breitbrunn	0,1
51		17:36	23,6	links auffahren Richtung bei D 83254 Breitbrunn	0,0
52		17:36	23,6	bei D 83254 Breitbrunn Richtung Haus	0,0
53		17:36	23,6	rechts abbiegen auf Gstadter Strasse (ST2093) Richtung Haus	0,1
54		17:37	23,7	geradeaus weiter auf RO15 Richtung Haus	0,2
55		17:38	23,9	links abbiegen auf Eggstätter Strasse (RO15) Richtung Haus	0,3
56		17:38	24,2	halb links halten auf Eggstätter Strasse (RO15) Richtung Haus	1,5
57		17:45	25,7	bei D 83254 Breitbrunn/Haus Richtung Weisham	2,2
58		17:49	27,8	in Eggstätt rechts abbiegen auf Priener Strasse (RO10/RO15) Richtung bei D 83125 Eggstätt	0,4

Nr.		Zeit	km	Beschreibung	Diff.
59		17:51	28,2	bei D 83125 Eggstätt Richtung bei D 83125 Eggstätt/ Meisham	0,0
60		17:51	28,2	halb links halten auf RO15 Richtung bei D 83125 Eggstätt/ Meisham	1,3
61		17:55	29,5	bei D 83125 Eggstätt/Meisham Richtung Meisham	0,1
62		17:55	29,6	rechts abbiegen auf RO48 Richtung Meisham	0,3
63		17:55	29,8	halb rechts halten auf RO48 Richtung Meisham	0,7
64		17:58	30,6	in Meisham rechts abbiegen auf Meisham Richtung bei D 83125 Eggstätt/ Meisham	0,1
65		17:58	30,6	rechts abbiegen auf Meisham Richtung bei D 83125 Eggstätt/ Meisham	0,0
66		17:58	30,7	bei D 83125 Eggstätt/ Meisham Richtung Niederham	0,0
67		17:59	30,7	rechts abbiegen auf Meisham Richtung Niederham	0,1
68		18:02	30,8	geradeaus weiter auf Niederham Richtung Niederham	1,5
69		18:03	32,3	in Niederham links abbiegen auf Niederham Richtung bei D 83132 Pittenhart/ Niederham	0,1
70		18:03	32,4	bei D 83132 Pittenhart/ Niederham Richtung Eschenau	0,1
71		18:03	32,5	links abbiegen auf Niederham Richtung Eschenau	0,1
72		18:05	32,6	geradeaus weiter auf Eschenau Richtung Eschenau	0,6
73		18:06	33,2	bei D 83132 Pittenhart/ Eschenau Richtung Oberbrunn	0,1
74		18:08	33,3	geradeaus weiter auf Eschenauer Strasse Richtung Oberbrunn	1,7
75		18:10	35,0	in Oberbrunn links abbiegen auf Pittenharter Strasse (TS22) Richtung bei D 83132 Pittenhart/ Oberbrunn	0,0
76		18:10	35,0	bei D 83132 Pittenhart/Oberbrunn Richtung bei D 83370 Seeon/ Klosterseeon	0,0
77		18:11	35,0	links abbiegen auf Seeoner Strasse (TS22) Richtung bei D 83370 Seeon/ Klosterseeon	0,4
78		18:15	35,4	halb links halten auf TS22 Richtung bei D 83370 Seeon/ Klosterseeon	2,1
79		18:16	37,5	bei D 83370 Seeon/Klosterseeon Richtung Grünweg	0,0
80		18:17	37,6	rechts abbiegen auf ST2094 Richtung Grünweg	0,4
81		18:18	38,0	halb links halten auf ST2094 Richtung Grünweg	0,3
82		18:18	38,3	bei D 83370 Seeon/Grünweg Richtung Strass	0,1
83		18:22	38,4	in Grünweg rechts abbiegen auf Grünweg (TS14) Richtung Strass	1,3
84		18:23	39,6	in Sandgrub rechts abbiegen auf Altenmarkter Strasse (TS14) Richtung Seeon	0,5
85		18:28	40,1	bei D 83370 Seeon Richtung Eglhart	0,9
86		18:28	41,0	bei D 83370 Seeon/Eglhart Richtung Guggenbichl	1,6
87		18:33	42,6	in Wöllhub rechts auffahren Richtung bei D 83370 Seeon/ Wöllhub	0,0

Nr.		Zeit	km	Beschreibung	Diff.
88		18:33	42,6	bei D 83370 Seeon/Wöllhub Richtung Lochenhäusl	0,0
89		18:33	42,6	rechts abbiegen auf Wöllhub (TS14) Richtung Lochenhäusl	1,7
90		18:37	44,3	bei D 83352 Altenmarkt/Massing Richtung Thalham	0,9
91		18:40	45,2	bei D 83352 Altenmarkt/Thalham Richtung Altenmarkt a.d. Alz	0,8
92		18:42	46,0	rechts abbiegen auf B304 Wasserburger Strasse Richtung Altenmarkt a.d. Alz	0,7
93		18:43	46,7	bei D 83352 Altenmarkt Richtung Stein an der Traun	2,4
94		18:50	49,1	bei D 83371 Stein Richtung Sankt Georgen	2,4
95		18:55	51,6	in Sankt Georgen links abbiegen auf TS42 Richtung bei D 83368 St Georgen	0,0
96		18:55	51,6	links abbiegen auf Raiffeisenstrasse (TS51) Richtung bei D 83368 St Georgen	0,1
97		18:56	51,7	bei D 83368 St Georgen Richtung Weisbrunn	0,1
98		18:56	51,8	links abbiegen auf TS42 Richtung Weisbrunn	0,8
99		19:00	52,6	links abbiegen auf Weisbrunner Strasse Richtung Weisbrunn	0,1
100		19:00	52,7	rechts abbiegen auf Weisbrunner Strasse Richtung Weisbrunn	0,1
101		19:01	52,8	bei D 83368 Weisbrunn Richtung Traunreut	0,5
102		19:03	53,3	in Traunreut links abbiegen auf Nettunoallee Richtung bei D 83301 Traunreut	0,0
103		19:03	53,3	rechts abbiegen auf Nettunoallee Richtung bei D 83301 Traunreut	0,2
104		19:04	53,5	rechts abbiegen auf Nettunoallee Richtung bei D 83301 Traunreut	0,1
105		19:04	53,6	rechts abbiegen auf Heinz-von-Stein-Strasse Richtung bei D 83301 Traunreut	0,1
106		19:04	53,6	links abbiegen auf Werner-von-Siemens-Strasse (TS42) Richtung bei D 83301 Traunreut	0,2
107		19:05	53,8	rechts abbiegen auf Munastrasse Richtung bei D 83301 Traunreut	0,4
108		19:07	54,3	links abbiegen auf Eichendorffstrasse Richtung bei D 83301 Traunreut	0,1
109		19:07	54,3	rechts abbiegen auf Kantstrasse (ST2096) Richtung bei D 83301 Traunreut	0,1
110		19:07	54,5	bei D 83301 Traunreut Richtung	0,0

Höhenprofil - Gesamtansicht



		Überwundene Höhenmeter	
Höhe des Startpunkts	551 m	Steigung	298 m
Höhe des Zielpunkts	551 m	Gefälle	298 m
Maximale Steigung	9,2 %	Höchster Punkt der Route	
Durchschnittliche Steigung	1,0 %		566 m bei 5,8 km
Maximales Gefälle	6,8 %	Tiefster Punkt der Route	
Durchschnittliches Gefälle	1,2 %		495 m bei 46,6 km