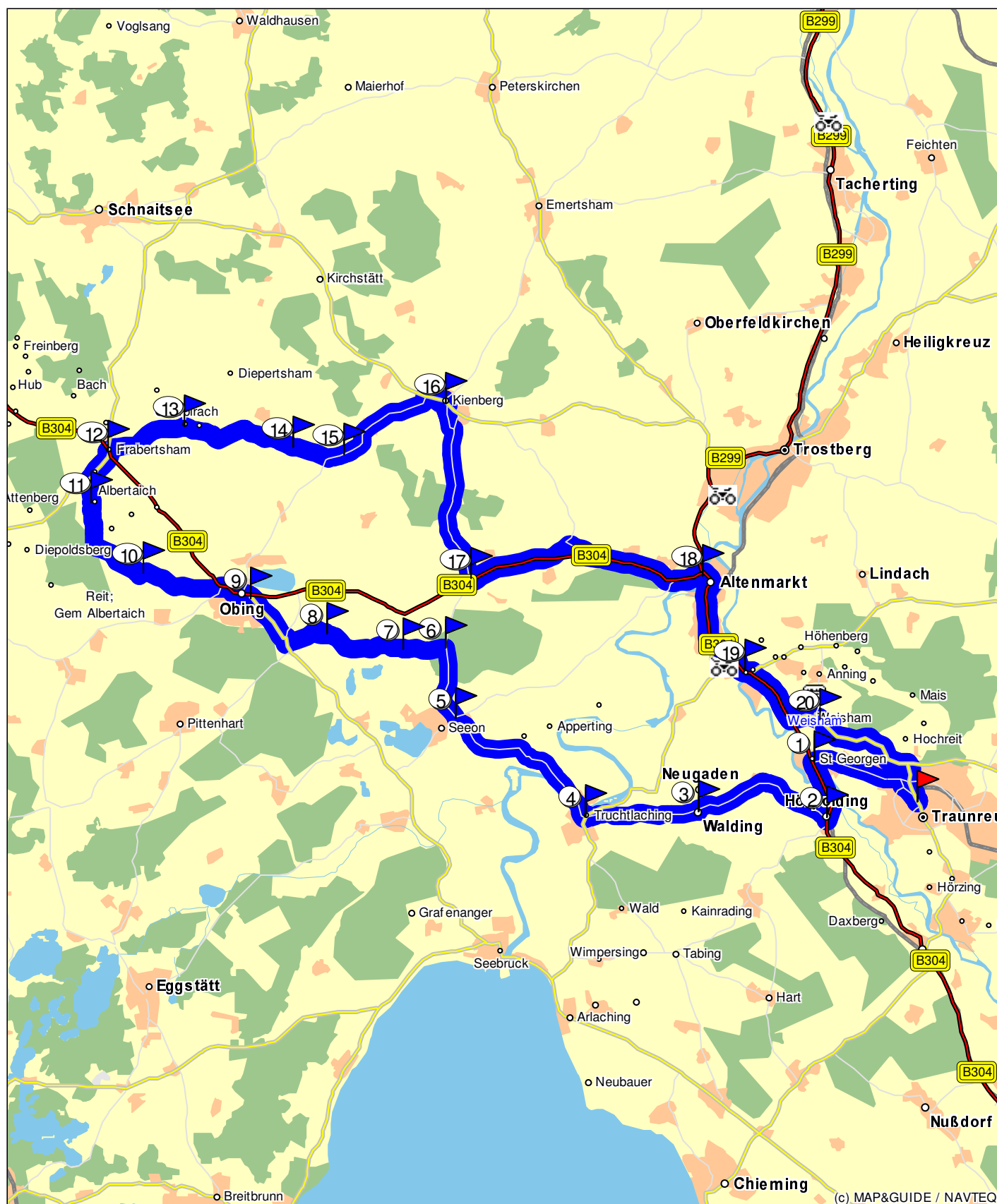




























































Frabertsham

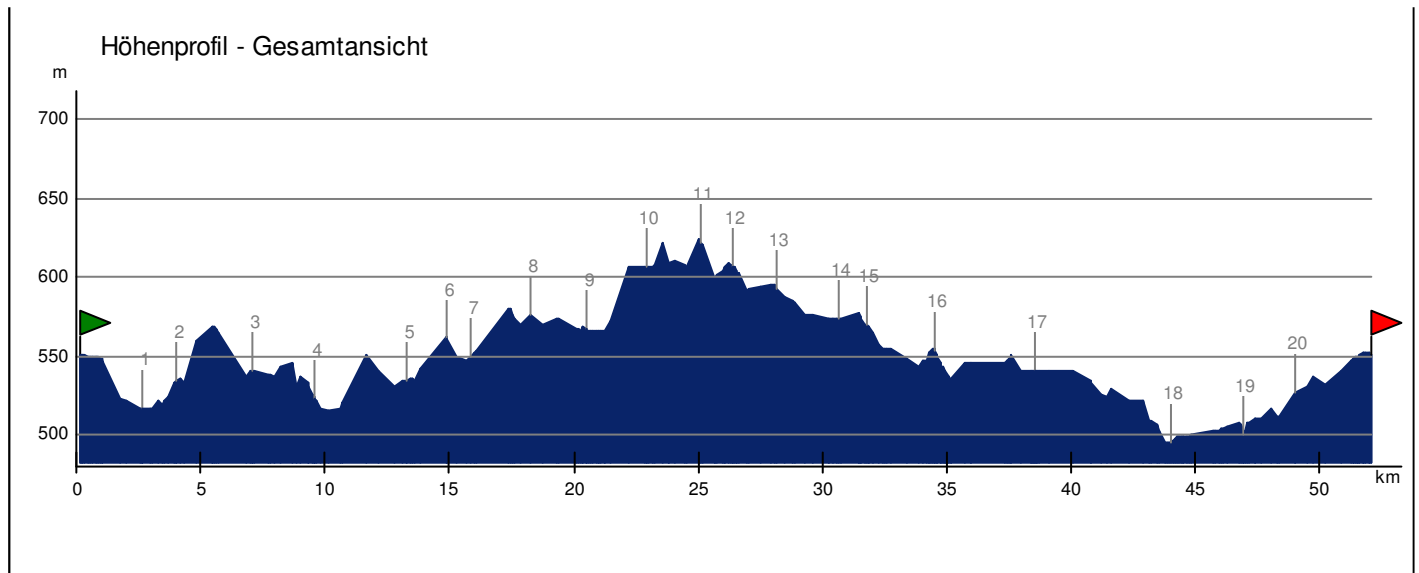
von bei D 83301 Traunreut nach bei D 83301 Traunreut
 Fahrzeug: Rennrad effektiv; Optimierung: 90% auf Zeit
 Dauer: 2:26 h; Strecke: 51,9 km



Nr.		Zeit	km	Beschreibung	Diff.
1		16:19	0,0	bei D 83301 Traunreut Richtung Sankt Georgen	0,1
2		16:19	0,1	in Traunreut links abbiegen auf Eichendorffstrasse Richtung Sankt Georgen	0,1
3		16:20	0,2	rechts abbiegen auf Munastrasse Richtung Sankt Georgen	0,4
4		16:21	0,6	links abbiegen auf Werner-von-Siemens-Strasse (TS42) Richtung Sankt Georgen	0,3
5		16:21	0,9	einfahren in Kreisverkehr Richtung Sankt Georgen	0,0
6		16:24	0,9	1. Möglichkeit aus Kreisverkehr ausfahren auf TS42 Richtung Sankt Georgen	1,6
7		16:27	2,5	bei D 83368 St Georgen Richtung Hörpolding	0,0
8		16:27	2,5	in Sankt Georgen links abbiegen auf B304 Richtung Hörpolding	1,3
9		16:30	3,8	in Hörpolding rechts abbiegen auf Hassmoninger Strasse Richtung bei D 83301 Traunreut/ Hörpolding	0,1
10		16:30	3,9	links abbiegen auf Hassmoninger Strasse Richtung bei D 83301 Traunreut/ Hörpolding	0,0
11		16:31	3,9	bei D 83301 Traunreut/Hörpolding Richtung Hassmoning	0,4
12		16:34	4,2	geradeaus weiter auf Hassmoning Richtung Hassmoning	1,3
13		16:39	5,5	in Hassmoning geradeaus weiter auf Walding Richtung Walding	1,4
14		16:40	6,9	in Walding links abbiegen auf Walding Richtung bei D 83301 Traunreut/ Walding	0,1
15		16:40	7,0	bei D 83301 Traunreut/ Walding Richtung Pattenham	0,1
16		16:41	7,0	links abbiegen auf Pattenham Richtung Pattenham	0,8
17		16:43	7,8	in Pattenham geradeaus weiter auf Pattenhamer Strasse Richtung Truchtlaching	1,6
18		16:47	9,4	in Truchtlaching rechts abbiegen auf Chiemseestrasse (ST2093) Richtung bei D 83376 Truchtlaching	0,0
19		16:47	9,4	bei D 83376 Truchtlaching Richtung Döging	0,1
20		16:48	9,5	rechts abbiegen auf TS31 Richtung Döging	3,7
21		17:01	13,1	bei D 83370 Seeon Richtung bei D 83119 Obing/ Voglöd	1,6
22		17:05	14,7	bei D 83119 Obing/Voglöd Richtung bei D 83119 Obing/ Landertsham	0,0
23		17:06	14,7	rechts auffahren Richtung bei D 83119 Obing/ Landertsham	0,9
24		17:08	15,7	bei D 83119 Obing/Landertsham Richtung Grossbergham	2,1
25		17:16	17,7	in Grossbergham rechts abbiegen auf Grossbergham Richtung bei D 83119 Obing/ Großbergham	0,4
26		17:17	18,1	bei D 83119 Obing/Großbergham Richtung Obing	0,4
27		17:18	18,5	rechts abbiegen auf ST2094 Richtung Obing	0,6
28		17:19	19,1	rechts abbiegen auf ST2094 Richtung Obing	0,1
29		17:20	19,2	links abbiegen auf ST2094 Richtung Obing	1,1

Nr.		Zeit	km	Beschreibung	Diff.
30		17:21	20,3	bei D 83119 Obing Richtung Ilzham	0,0
31		17:21	20,4	in Obing links abbiegen auf B304 Altenmarkter Strasse Richtung Ilzham	0,7
32		17:24	21,1	links abbiegen auf Ilzhamer Strasse Richtung Ilzham	0,2
33		17:27	21,3	geradeaus weiter auf Ilzham Richtung Ilzham	1,4
34		17:29	22,7	in Ilzham links abbiegen auf Ilzham Richtung bei D 83119 Obing/ Ilzham	0,1
35		17:29	22,8	bei D 83119 Obing/ Ilzham Richtung Albertaich	0,1
36		17:30	22,9	rechts abbiegen auf Ilzham Richtung Albertaich	0,1
37		17:30	23,0	links abbiegen auf Ilzham Richtung Albertaich	0,1
38		17:32	23,1	geradeaus weiter auf Helm Richtung Albertaich	1,3
39		17:35	24,4	geradeaus weiter auf Albertaich Richtung Albertaich	0,6
40		17:36	25,0	bei D 83119 Obing/ Albertaich Richtung Allertsham	0,1
41		17:37	25,0	in Albertaich geradeaus weiter auf Allertsham (ST2360) Richtung Allertsham	0,5
42		17:37	25,5	in Allertsham rechts abbiegen auf Allertsham (ST2360) Richtung Frabertsham	0,7
43		17:39	26,2	in Frabertsham links abbiegen auf B304 Hauptstrasse Richtung bei D 83119 Obing/ Frabertsham	0,0
44		17:39	26,2	bei D 83119 Obing/Frabertsham Richtung bei D 83119 Obing/ Oberpirach	0,0
45		17:39	26,3	rechts abbiegen auf Klausnerweg Richtung bei D 83119 Obing/ Oberpirach	0,1
46		17:40	26,3	rechts abbiegen auf Piracher Strasse Richtung bei D 83119 Obing/ Oberpirach	0,1
47		17:41	26,5	geradeaus weiter auf Niederham Richtung bei D 83119 Obing/ Oberpirach	0,4
48		17:42	26,9	geradeaus weiter auf Oberpirach Richtung bei D 83119 Obing/ Oberpirach	1,1
49		17:44	27,9	geradeaus auffahren Richtung bei D 83119 Obing/ Oberpirach	0,1
50		17:44	28,0	bei D 83119 Obing/Oberpirach Richtung bei D 83119 Obing/ Grössenberg	0,3
51		17:45	28,3	geradeaus weiter auf Unterpirach Richtung bei D 83119 Obing/ Grössenberg	0,4
52		17:46	28,7	geradeaus weiter auf Schlaipfering Richtung bei D 83119 Obing/ Grössenberg	1,5
53		17:49	30,2	geradeaus weiter auf Grössenberg Richtung bei D 83119 Obing/ Grössenberg	0,2
54		17:49	30,4	geradeaus auffahren Richtung bei D 83119 Obing/ Grössenberg	0,1
55		17:49	30,5	bei D 83119 Obing/Grössenberg Richtung Stockham	0,8
56		17:51	31,3	links abbiegen auf TS8 Richtung Stockham	0,3
57		17:52	31,6	bei D 83119 Obing/Stockham Richtung Siboling	2,2
58		17:58	33,9	in Kienberg rechts abbiegen auf Schnaitseer Strasse (ST2357) Richtung bei D 83361 Kienberg	0,5

Nr.		Zeit	km	Beschreibung	Diff.
59		17:59	34,3	rechts abbiegen auf Trostberger Strasse (ST2357) Richtung bei D 83361 Kienberg	0,1
60		17:59	34,4	bei D 83361 Kienberg Richtung Ortmaring	0,0
61		18:00	34,4	rechts abbiegen auf Kirchenweg Richtung Ortmaring	0,0
62		18:00	34,5	halb links halten auf Ortmaringer Strasse Richtung Ortmaring	0,5
63		18:01	34,9	links abbiegen auf Perreiterstrasse Richtung Ortmaring	0,1
64		18:03	35,0	in Ortmaring rechts abbiegen auf TS31 Richtung Viehhausen	3,2
65		18:10	38,2	in Rabenden links abbiegen auf Rabenden Richtung bei D 83352 Altenmarkt/ Rabenden	0,0
66		18:10	38,2	rechts abbiegen auf Rabenden Richtung bei D 83352 Altenmarkt/ Rabenden	0,1
67		18:10	38,3	bei D 83352 Altenmarkt/ Rabenden Richtung Sankt Wolfgang	0,1
68		18:10	38,4	links abbiegen auf B304 Rabenden Richtung Sankt Wolfgang	1,5
69		18:15	39,9	links abbiegen auf Sankt Wolfgang Richtung Sankt Wolfgang	0,7
70		18:15	40,6	in Sankt Wolfgang rechts abbiegen auf Sankt Wolfgang (TS13) Richtung Dorfen	0,5
71		18:17	41,1	links abbiegen auf B304 Richtung Dorfen	0,2
72		18:18	41,3	rechts abbiegen auf B304 Richtung Dorfen	0,2
73		18:19	41,5	halb links halten auf B304 Richtung Dorfen	2,2
74		18:23	43,6	in Altenmarkt a.d. Alz rechts abbiegen auf Alzweg Richtung bei D 83352 Altenmarkt	0,1
75		18:23	43,7	rechts auffahren Richtung bei D 83352 Altenmarkt	0,1
76		18:23	43,8	bei D 83352 Altenmarkt Richtung Stein an der Traun	0,1
77		18:24	43,9	links abbiegen auf Alzweg Richtung Stein an der Traun	0,1
78		18:24	44,0	rechts abbiegen auf B304 Hauptstrasse Richtung Stein an der Traun	2,6
79		18:30	46,6	in Stein an der Traun links abbiegen auf Pallinger Strasse (ST2093) Richtung bei D 83371 Stein	0,0
80		18:31	46,6	links abbiegen auf Hauptstrasse Richtung bei D 83371 Stein	0,1
81		18:31	46,8	bei D 83371 Stein Richtung bei D 83368 Weisham	0,1
82		18:32	46,9	rechts abbiegen auf Pallinger Strasse (ST2093) Richtung bei D 83368 Weisham	0,0
83		18:33	47,0	links abbiegen auf B304 Hauptstrasse Richtung bei D 83368 Weisham	1,3
84		18:37	48,2	links abbiegen auf ST2104 Richtung bei D 83368 Weisham	0,6
85		18:38	48,8	bei D 83368 Weisham Richtung Traunreut	2,2
86		18:43	51,1	in Traunreut rechts abbiegen auf Kantstrasse (ST2096) Richtung bei D 83301 Traunreut	0,8
87		18:45	51,9	bei D 83301 Traunreut Richtung	0,0



Überwundene Höhenmeter

Höhe des Startpunkts	551 m	Steigung	393 m
Höhe des Zielpunkts	551 m	Gefälle	393 m
Maximale Steigung	6,1 %	Höchster Punkt der Route	
Durchschnittliche Steigung	1,5 %	624 m bei 24,8 km	
Maximales Gefälle	6,8 %	Tiefster Punkt der Route	
Durchschnittliches Gefälle	1,6 %	495 m bei 43,6 km	