



























































Hochberg-Maria Eck






























von bei D 83301 Traunreut nach bei D 83301 Traunreut
 Fahrzeug: Rennrad effektiv; Optimierung: 90% auf Zeit
 Dauer: 3:37 h; Strecke: 62,6 km








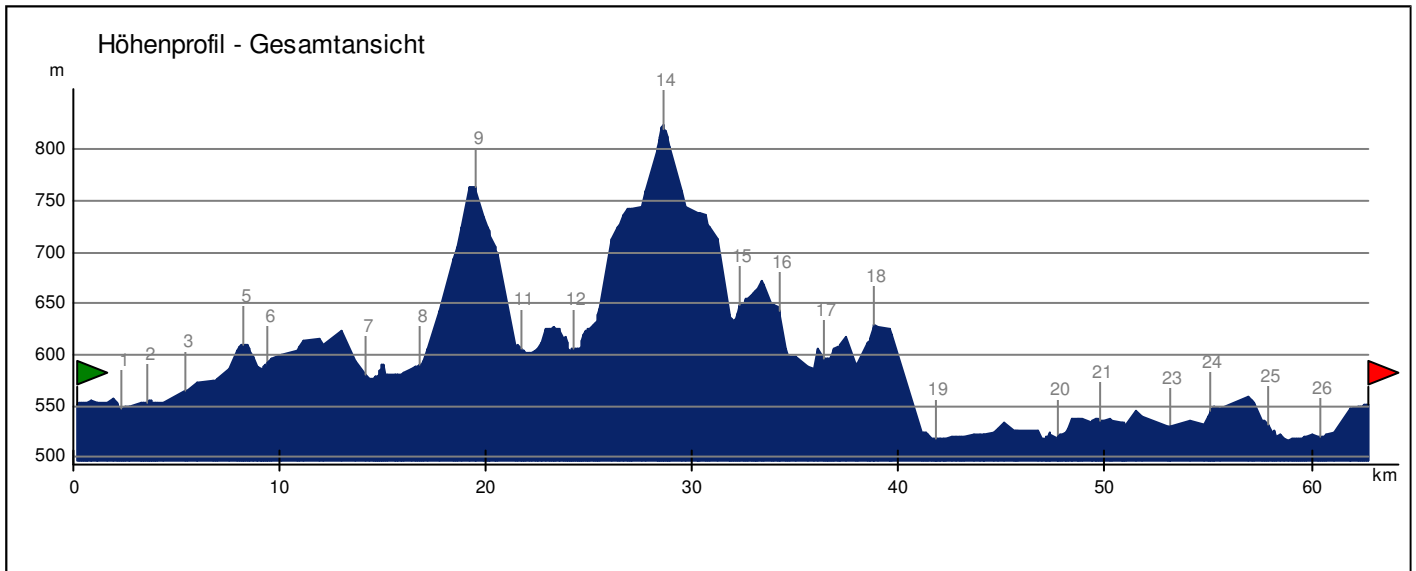
Nr.		Zeit	km	Beschreibung	Diff.
1		15:23	0,0	bei D 83301 Traunreut Richtung Oderberg	0,1
2		15:23	0,1	in Traunreut rechts abbiegen auf Südtiroler Strasse Richtung Oderberg	0,1
3		15:23	0,2	rechts abbiegen auf Dr.-Johannes-Heidenreich-Strasse Richtung Oderberg	0,0
4		15:24	0,3	rechts abbiegen auf Fridtjof-Nansen-Strasse Richtung Oderberg	0,2
5		15:24	0,4	links abbiegen auf Traunwalchner Strasse (ST2096) Richtung Oderberg	0,5
6		15:25	0,9	einfahren in Kreisverkehr Richtung Oderberg	0,0
7		15:26	1,0	2. Möglichkeit aus Kreisverkehr ausfahren auf Robert-Bosch-Strasse (ST2096) Richtung Oderberg	1,1
8		15:28	2,1	in Oderberg halb links halten auf Sonnenstrasse Richtung bei D 83374 Oderberg	0,1
9		15:28	2,1	bei D 83374 Oderberg Richtung Frauenbrunn	0,2
10		15:29	2,3	links abbiegen auf Weberstrasse Richtung Frauenbrunn	0,2
11		15:29	2,5	rechts abbiegen auf Weberstrasse Richtung Frauenbrunn	0,0
12		15:31	2,5	geradeaus weiter auf Siemensstrasse Richtung Frauenbrunn	0,6
13		15:31	3,2	in Frauenbrunn rechts abbiegen auf Schillerstrasse Richtung Traunwalchen	0,1
14		15:32	3,3	in Traunwalchen links abbiegen auf Kreisstrasse (TS48) Richtung bei D 83374 Traunwalchen	0,1
15		15:32	3,4	bei D 83374 Traunwalchen Richtung Schmieding	0,3
16		15:33	3,7	links abbiegen auf Kreisstrasse (TS48) Richtung Schmieding	0,1
17		15:34	3,8	geradeaus weiter auf Schmiedinger Strasse Richtung Schmieding	0,5
18		15:37	4,2	geradeaus weiter auf Schmieding Richtung Schmieding	1,0
19		15:37	5,2	bei D 83374 Schmieding Richtung bei D 83374 Arleting	0,1
20		15:39	5,3	in Schmieding geradeaus auffahren Richtung bei D 83374 Arleting	0,5
21		15:39	5,8	bei D 83374 Arleting Richtung Neuhausen	0,9
22		15:41	6,7	in Neuhausen links abbiegen auf Neuhausen Richtung Kammer	0,1
23		15:43	6,8	geradeaus weiter auf Neuhausener Strasse Richtung Kammer	1,3
24		15:46	8,1	in Kammer rechts abbiegen auf Balthasar-Permoser-Strasse (TS1) Richtung bei D 83278 Traunstein/ Kammer	0,0
25		15:46	8,1	bei D 83278 Traunstein/Kammer Richtung Rettenbach	1,1
26		15:51	9,2	bei D 83278 Traunstein/Rettenbach Richtung Traunstein	0,2
27		15:53	9,4	in Rettenbach halb rechts halten auf Balthasar-Permoser-Strasse (TS1) Richtung Traunstein	4,6
28		16:04	14,0	bei D 83278 Traunstein/Empfing Richtung bei D 83278 Traunstein/ Daxerau	0,5
29		16:06	14,5	in Traunstein links abbiegen auf Schützenstrasse (TS1) Richtung bei D 83278 Traunstein/ Daxerau	0,3

Nr.		Zeit	km	Beschreibung	Diff.
30		16:07	14,8	geradeaus weiter auf Traunerstrasse Richtung bei D 83278 Traunstein/ Daxerau	0,6
31		16:09	15,4	rechts abbiegen auf B304 Salinenstrasse Richtung bei D 83278 Traunstein/ Daxerau	0,2
32		16:10	15,5	links abbiegen auf Bürgerwaldstrasse Richtung bei D 83278 Traunstein/ Daxerau	0,1
33		16:10	15,7	links abbiegen auf Bürgerwaldstrasse Richtung bei D 83278 Traunstein/ Daxerau	0,0
34		16:10	15,7	geradeaus weiter auf Haferlbrücke Richtung bei D 83278 Traunstein/ Daxerau	0,1
35		16:12	15,8	rechts abbiegen auf Siegsdorfer Strasse Richtung bei D 83278 Traunstein/ Daxerau	0,4
36		16:13	16,2	rechts abbiegen auf B306 Richtung bei D 83278 Traunstein/ Daxerau	0,2
37		16:13	16,4	links abbiegen auf TS29 Richtung bei D 83278 Traunstein/ Daxerau	0,2
38		16:13	16,6	bei D 83278 Traunstein/Daxerau Richtung Höfen	0,0
39		16:14	16,6	in Daxerau links abbiegen auf Daxerau (TS29) Richtung Höfen	0,2
40		16:15	16,8	rechts abbiegen auf TS29 Richtung Höfen	0,2
41		16:19	17,0	halb links halten auf TS29 Richtung Höfen	2,3
42		16:33	19,3	bei D 83278 Traunstein/Kirchleiten Richtung Stein	0,7
43		16:34	20,0	bei D 83313 Siegsdorf/Höll Richtung Wernleiten	1,5
44		16:38	21,5	bei D 83313 Siegsdorf/Wernleiten Richtung AS Traunstein/ Siegsdorf (112)	0,0
45		16:38	21,5	in Wernleiten rechts abbiegen auf Hochbergstrasse (TS29) Richtung AS Traunstein/ Siegsdorf (112)	0,4
46		16:40	22,0	links abbiegen auf Hochbergstrasse (TS29) Richtung AS Traunstein/ Siegsdorf (112)	0,0
47		16:40	22,0	links abbiegen auf B306 Richtung AS Traunstein/ Siegsdorf (112)	1,1
48		16:44	23,1	in Siegsdorf halb rechts halten auf Reichenhaller Strasse (TS5) Richtung bei D 83313 Siegsdorf	0,2
49		16:44	23,2	links abbiegen auf Reichenhaller Strasse (TS5) Richtung bei D 83313 Siegsdorf	0,7
50		16:46	23,9	links abbiegen auf Bahnhofstrasse Richtung bei D 83313 Siegsdorf	0,0
51		16:46	23,9	links abbiegen auf Rathausplatz Richtung bei D 83313 Siegsdorf	0,1
52		16:47	24,0	links abbiegen auf Rathausplatz Richtung bei D 83313 Siegsdorf	0,1
53		16:47	24,1	bei D 83313 Siegsdorf Richtung Venusberg	0,1
54		16:47	24,1	rechts abbiegen auf Bahnhofstrasse Richtung Venusberg	0,1
55		16:47	24,2	rechts abbiegen auf Bahnhofstrasse Richtung Venusberg	0,0
56		16:48	24,2	links abbiegen auf Hauptstrasse (TS5) Richtung Venusberg	0,5
57		16:51	24,8	rechts abbiegen auf Adelholzener Strasse (TS5) Richtung Venusberg	0,4
58		16:53	25,2	bei D 83313 Siegsdorf/Venusberg Richtung Oberscharam	0,0

Nr.		Zeit	km	Beschreibung	Diff.
59		16:54	25,2	links abbiegen auf Maria-Eck-Strasse (TS44) Richtung Oberscharam	1,5
60		17:06	26,7	rechts halten auf Maria-Eck-Strasse (TS44) Richtung Oberscharam	1,7
61		17:15	28,4	in Wallfahrtskirche geradeaus auffahren Richtung bei D 83313 Siegsdorf/ Maria Eck	0,0
62		17:15	28,4	bei D 83313 Siegsdorf/Maria Eck Richtung Oberscharam	0,2
63		17:15	28,6	halb rechts halten auf TS44 Richtung Oberscharam	0,1
64		17:15	28,7	halb rechts halten auf TS44 Richtung Oberscharam	3,0
65		17:23	31,7	in Siegsdorf links abbiegen auf Adelholzener Strasse (TS5) Richtung bei D 83313 Siegsdorf/ Untergalling	0,4
66		17:26	32,1	bei D 83313 Siegsdorf/Untergalling Richtung Obergalling	0,1
67		17:26	32,3	in Untergalling rechts abbiegen auf Adelholzener Strasse Richtung Obergalling	0,6
68		17:29	32,9	in Alzing rechts abbiegen auf Adelholzener Strasse Richtung Bad Adelholzen	0,0
69		17:30	33,0	geradeaus weiter auf Adelholzener Strasse Richtung Bad Adelholzen	0,2
70		17:30	33,2	halb links halten auf Adelholzener Strasse Richtung Bad Adelholzen	0,1
71		17:31	33,2	rechts abbiegen auf Adelholzener Strasse Richtung Bad Adelholzen	0,8
72		17:32	34,0	bei D 83313 Siegsdorf/Bad Adelholzen Richtung Thalham	0,3
73		17:33	34,3	rechts abbiegen auf TS3 Richtung Thalham	1,9
74		17:39	36,2	bei D 83346 Bergen/Bernhaupten Richtung AS Bergen (110)	0,1
75		17:39	36,3	in Bernhaupten rechts abbiegen auf TS3/TS6 Richtung AS Bergen (110)	0,2
76		17:40	36,5	bei AS Bergen (110) geradeaus weiter auf ST2095 Richtung Hochfelln	0,1
77		17:40	36,6	links abbiegen auf Sperrackerweg Richtung Hochfelln	0,3
78		17:41	36,9	in Hochfelln geradeaus weiter auf Hochfelln Richtung Holzhausen	0,1
79		17:43	37,0	geradeaus weiter auf Holzhausener Strasse (TS3) Richtung Holzhausen	0,8
80		17:44	37,8	rechts abbiegen auf Holzhausener Strasse (TS3) Richtung Holzhausen	0,0
81		17:46	37,8	halb links halten auf Holzhausener Strasse (TS3) Richtung Holzhausen	0,8
82		17:49	38,6	bei D 83346 Bergen/Holzhausen Richtung Zeiering	2,8
83		17:58	41,4	in Grabenstätt links abbiegen auf Tüttenseestrasse (TS3) Richtung bei D 83355 Grabenstätt	0,1
84		17:58	41,5	rechts abbiegen auf Marktstrasse Richtung bei D 83355 Grabenstätt	0,1
85		17:58	41,6	geradeaus weiter auf Hauptstrasse (ST2096) Richtung bei D 83355 Grabenstätt	0,1
86		17:59	41,7	bei D 83355 Grabenstätt Richtung Hirschau	0,1
87		17:59	41,7	halb rechts halten auf Hauptstrasse (ST2096) Richtung Hirschau	1,2

Nr.		Zeit	km	Beschreibung	Diff.
88		18:01	42,9	in Hirschau halb links halten auf Hirschau (ST2096) Richtung Hagenau	4,0
89		18:11	46,9	in Chieming halb rechts halten auf Grabenstätter Strasse (ST2096) Richtung bei D 83339 Chieming	0,6
90		18:12	47,5	bei D 83339 Chieming Richtung Egerer	0,0
91		18:13	47,5	halb links halten auf Stötthamer Strasse Richtung Egerer	0,4
92		18:15	47,9	halb rechts halten auf Josef-Heigenmooser-Strasse Richtung Egerer	0,7
93		18:17	48,6	geradeaus weiter auf Poststrasse Richtung Egerer	0,8
94		18:20	49,4	in Egerer links abbiegen auf Egerer (ST2095) Richtung bei D 83339 Chieming/ Egerer	0,1
95		18:21	49,5	bei D 83339 Chieming/Egerer Richtung Weidach	0,1
96		18:21	49,6	rechts abbiegen auf Truchtlachinger Strasse (TS31) Richtung Weidach	1,1
97		18:24	50,7	bei D 83339 Chieming/Weidach Richtung Fehling	2,2
98		18:30	52,9	in Tabing rechts abbiegen auf Tabing (TS11) Richtung bei D 83339 Chieming/ Tabing	0,0
99		18:30	52,9	bei D 83339 Chieming/Tabing Richtung Knesing	0,0
100		18:30	52,9	halb links halten auf Tabing (TS11) Richtung Knesing	2,0
101		18:37	54,9	bei D 83339 Chieming/Knesing Richtung Hörpolding	2,6
102		18:44	57,5	in Hörpolding links abbiegen auf B304 Richtung bei D 83301 Traunreut/ Hörpolding	0,1
103		18:45	57,6	halb rechts halten auf B304 Richtung bei D 83301 Traunreut/ Hörpolding	0,1
104		18:45	57,7	bei D 83301 Traunreut/Hörpolding Richtung Sankt Georgen	1,2
105		18:48	58,9	in Sankt Georgen rechts abbiegen auf TS42 Richtung Poschmühle	0,1
106		18:49	59,0	rechts abbiegen auf Austrasse Richtung Poschmühle	0,2
107		18:49	59,2	rechts abbiegen auf Austrasse Richtung Poschmühle	0,4
108		18:51	59,6	geradeaus weiter auf Poschmühle Richtung Poschmühle	0,3
109		18:52	59,9	rechts abbiegen auf Poschmühle Richtung Poschmühle	0,2
110		18:52	60,1	in Poschmühle rechts abbiegen auf Poschmühle Richtung bei D 83301 Traunreut/ Poschmühle	0,1
111		18:52	60,2	bei D 83301 Traunreut/ Poschmühle Richtung Traunreut	0,1
112		18:53	60,3	links abbiegen auf Poschmühle Richtung Traunreut	0,1
113		18:53	60,4	geradeaus weiter auf TS42 Richtung Traunreut	0,5
114		18:57	60,9	rechts abbiegen auf TS42 Richtung Traunreut	0,7
115		18:57	61,7	in Traunreut einfahren in Kreisverkehr Richtung bei D 83301 Traunreut	0,0
116		18:57	61,7	1. Möglichkeit aus Kreisverkehr ausfahren auf Werner-von-Siemens-Strasse Richtung bei D 83301 Traunreut	0,0

Nr.		Zeit	km	Beschreibung	Diff.
117		18:59	61,7	links abbiegen auf Werner-von-Siemens-Strasse Richtung bei D 83301 Traunreut	0,4
118		18:59	62,1	rechts abbiegen auf Munastrasse Richtung bei D 83301 Traunreut	0,3
119		19:00	62,4	links abbiegen auf Eichendorffstrasse Richtung bei D 83301 Traunreut	0,1
120		19:00	62,5	rechts abbiegen auf Kantstrasse (ST2096) Richtung bei D 83301 Traunreut	0,1
121		19:00	62,6	bei D 83301 Traunreut Richtung	0,0



Höhe des Startpunkts	551 m	Überwundene Höhenmeter	
Höhe des Zielpunkts	551 m	Steigung	822 m
		Gefälle	822 m
Maximale Steigung	11,3 %	Höchster Punkt der Route	
Durchschnittliche Steigung	2,4 %		824 m bei 28,4 km
Maximales Gefälle	13,8 %	Tiefster Punkt der Route	
Durchschnittliches Gefälle	2,9 %		516 m bei 58,6 km