

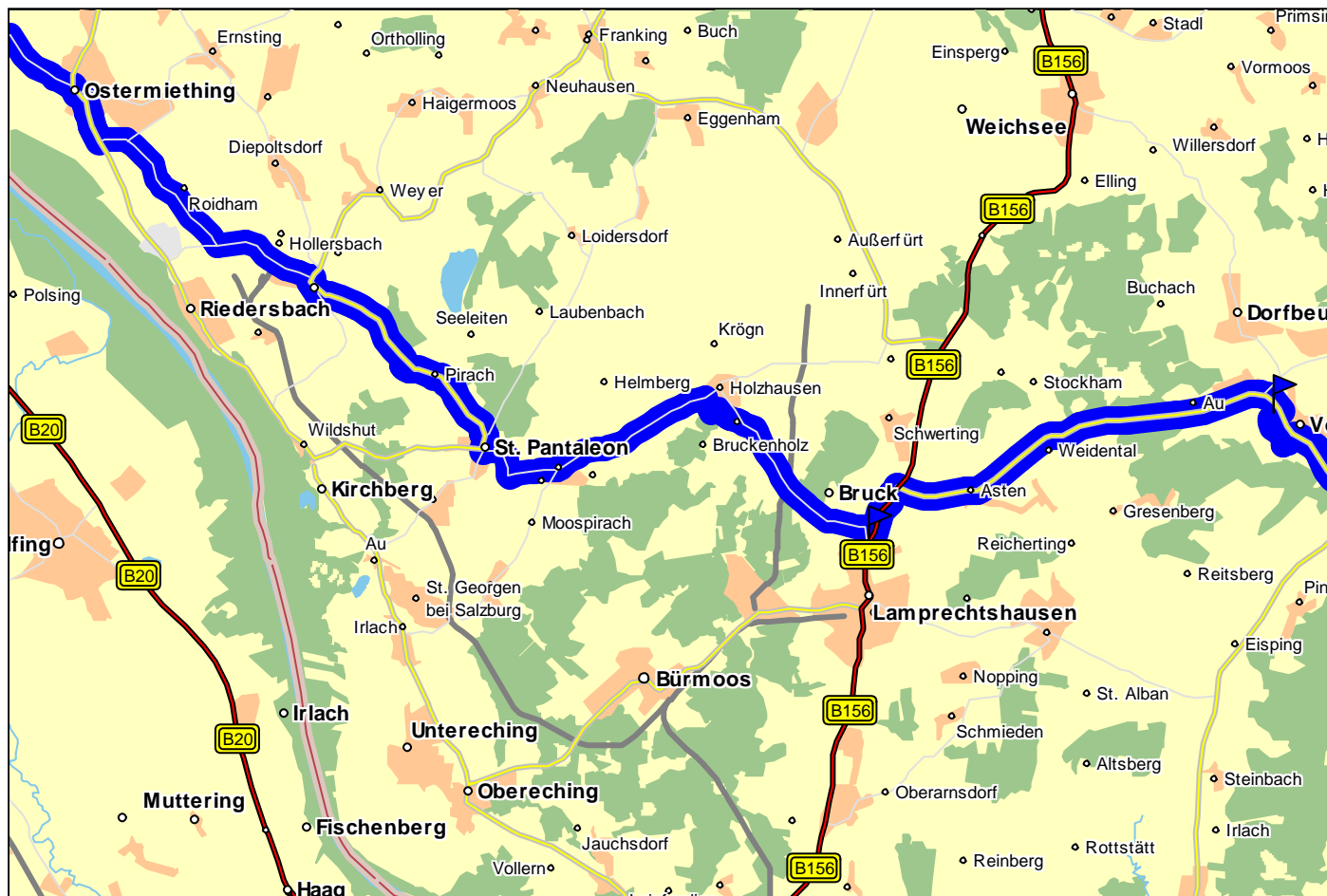
Rund um den Obertrumer See

von bei D 83301 Traunreut nach bei D 83301 Traunreut
 Fahrzeug: Rennrad schnell; Optimierung: 90% auf Zeit
 Dauer: 4:51 h; Strecke: 114,9 km

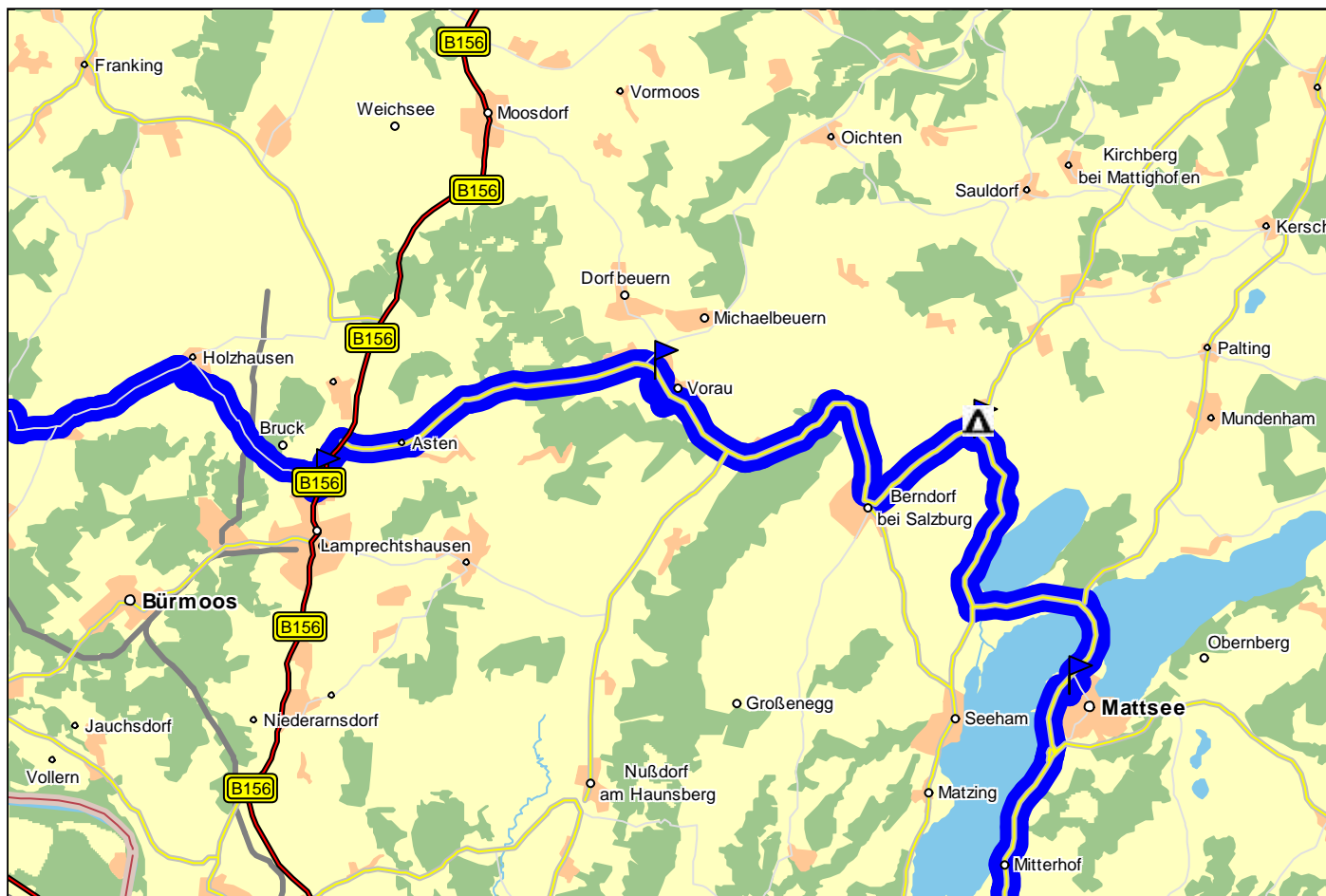




Nr.	Beschreibung	Zeit	km
24	bei D 84529 Tittmoning Richtung Grenze A - D	00:31	21,6
25	links abbiegen auf Gerberberg (ST2106) Richtung Grenze A - D	00:31	21,6
26	an Grenze A - D geradeaus weiter auf 1007 Richtung Ettenau	00:32	22,0
27	in Ettenau geradeaus weiter auf Ettenau (1007) Richtung Ostermiething	00:34	22,1
28	rechts abbiegen auf 1007 Richtung Ostermiething	00:43	26,8
29	in Ostermiething rechts abbiegen auf Weilhartstrasse (L501) Richtung Roidham	00:44	27,8
30	links abbiegen auf Weilhartstrasse (L501) Richtung Roidham	00:45	28,3
31	links abbiegen auf Timmelkamer Strasse (1008) Richtung Roidham	00:46	28,6
32	links abbiegen auf Trimmelkam Richtung Trimmelkam	00:52	30,6
33	in Trimmelkam rechts abbiegen auf Trimmelkam (L504) Richtung Sankt Pantaleon	00:55	31,9
34	links abbiegen auf Trimmelkam (1014) Richtung Sankt Pantaleon	00:55	32,1



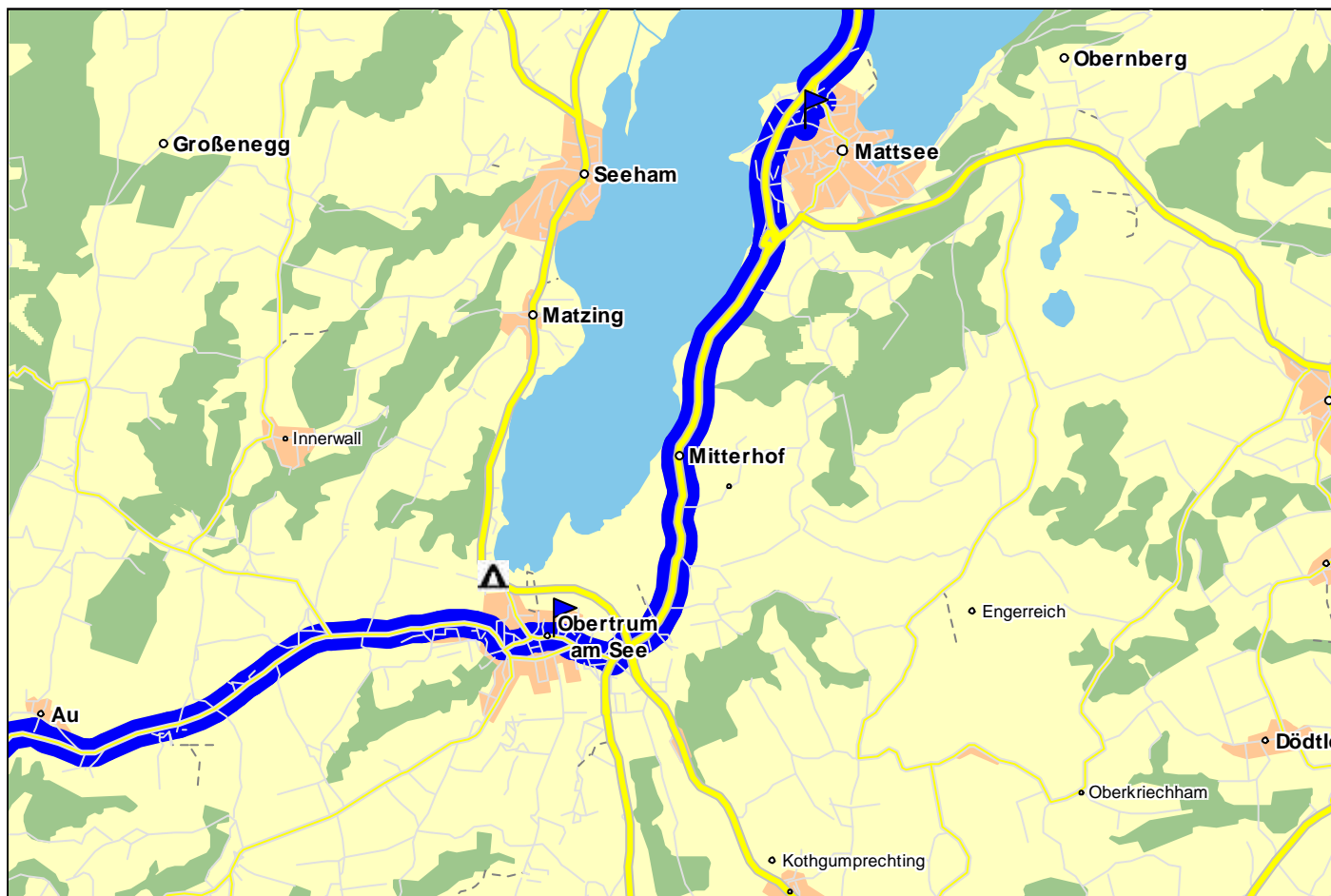
Nr.	Beschreibung	Zeit	km
35	⤵ in Sankt Pantaleon links abbiegen auf Sankt Pantaleon Richtung Roding	01:02	35,1
36	⤴ geradeaus weiter auf Moosach Strasse Richtung Roding	01:04	35,5
37	⤴ in Roding geradeaus weiter auf Rodinger Strasse Richtung Holzhausen	01:05	36,2
38	⤵ halb links halten auf Rodinger Strasse Richtung Holzhausen	01:05	36,3
39	⤴ geradeaus weiter auf Holzhauser Strasse Richtung Holzhausen	01:07	36,8
40	⤴ in Holzhausen rechts abbiegen auf Koblerstrasse Richtung bei A 5112 Lamprechtshausen	01:12	38,2
41	⤴ geradeaus weiter auf Holzhauser Strasse Richtung bei A 5112 Lamprechtshausen	01:13	38,9
42	⤴ geradeaus weiter auf Seethal Richtung bei A 5112 Lamprechtshausen	01:15	39,6
43	⤴ geradeaus weiter auf Bruck Richtung bei A 5112 Lamprechtshausen	01:16	39,9
44	⤵ links abbiegen auf B156 Hauptstrasse Richtung bei A 5112 Lamprechtshausen	01:18	41,2
45	🚩 bei A 5112 Lamprechtshausen Richtung Asten	01:19	41,2



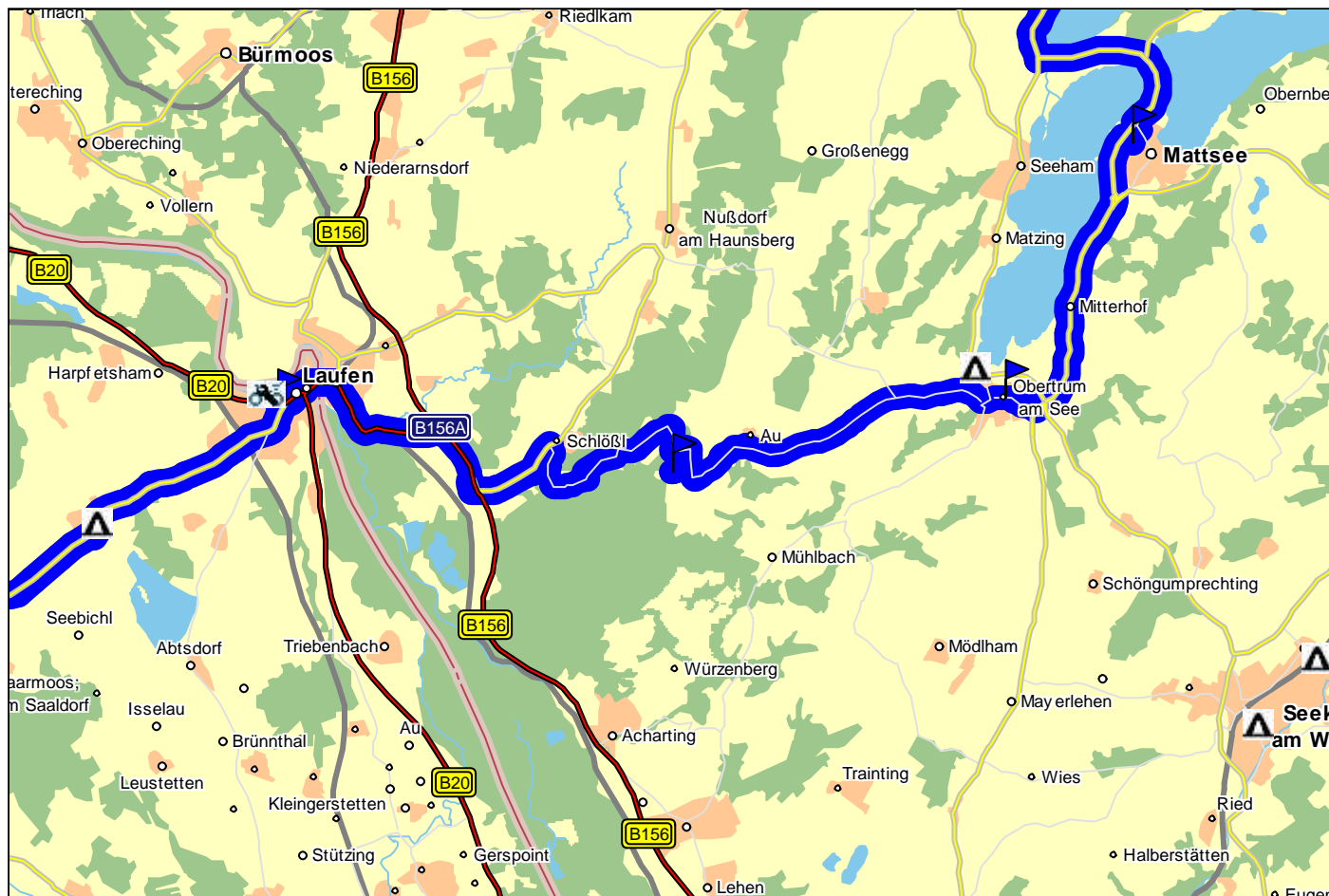
Nr.	Beschreibung	Zeit	km
46	↷ rechts abbiegen auf L207 Richtung Asten	01:22	42,0
47	↶ in Asten halb links halten auf L207 Richtung Vorkau	01:23	42,9
48	↷ rechts abbiegen auf Vorkau Richtung bei A 5152 Michaelbeuern/ Vorkau	01:31	47,0
49	🚩 bei A 5152 Michaelbeuern/ Vorkau Richtung Lauterbach	01:32	47,1
50	↶ in Vorkau links abbiegen auf Vorkau Richtung Lauterbach	01:33	47,6
51	↷ rechts abbiegen auf L207 Richtung Lauterbach	01:33	47,8
52	↷ in Feichten rechts abbiegen auf Feichten Richtung Berndorf bei Salzburg	01:47	50,7
53	↗ halb rechts halten auf Feichten Richtung Berndorf bei Salzburg	01:47	50,9
54	↷ rechts abbiegen auf L207 Richtung Berndorf bei Salzburg	01:49	51,1
55	↶ in Berndorf bei Salzburg links abbiegen auf Alte Landesstrasse Richtung Perwang am Grabensee	01:50	52,3
56	↶ links abbiegen auf Handwerkstrasse Richtung Perwang am Grabensee	01:50	52,3



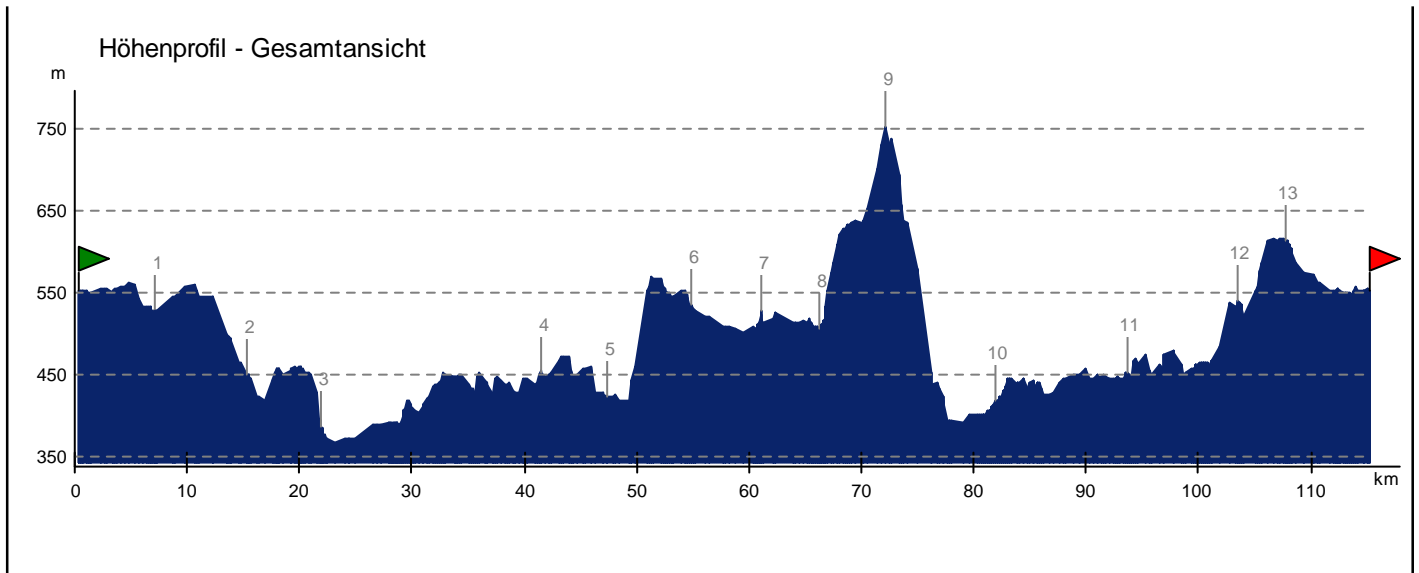
Nr.	Beschreibung	Zeit	km
57	↗ rechts abbiegen auf Weiherstrasse Richtung Perwang am Grabensee	01:50	52,4
58	↶ links abbiegen auf Perwanger Strasse (L242) Richtung Perwang am Grabensee	01:51	52,5
59	↑ in Perwang am Grabensee geradeaus weiter auf Berndorferstrasse (1044) Richtung bei A 5163 Mattsee/Perwang am Grabensee	01:53	54,0
60	↗ rechts abbiegen auf Salzburgerstrasse (1044) Richtung bei A 5163 Mattsee/Perwang am Grabensee	01:54	54,3
61	🚩 bei A 5163 Mattsee/Perwang am Grabensee Richtung Mattsee	01:55	54,5
62	↑ geradeaus weiter auf L203 Richtung Mattsee	01:57	54,9
63	↗ rechts abbiegen auf Gransdorf (L203) Richtung Mattsee	01:57	55,8
64	↶ links abbiegen auf L102 Richtung Mattsee	02:01	57,5
65	↗ rechts abbiegen auf L101 Richtung Mattsee	02:05	59,1
66	↶ links abbiegen auf Passauer Strasse Richtung bei A 5163 Mattsee	02:06	60,3
67	↗ in Mattsee rechts abbiegen auf Fischingerstrasse Richtung bei A 5163 Mattsee	02:06	60,4



Nr.	Beschreibung	Zeit	km
68	⤵ links abbiegen auf Hinterwartstein Richtung bei A 5163 Mattsee	02:08	60,6
69	⤵ links abbiegen auf Hinterwartstein Richtung bei A 5163 Mattsee	02:09	60,7
70	🚩 bei A 5163 Mattsee Richtung Obertrum am See	02:09	60,7
71	⤴ rechts abbiegen auf Hinterwartstein Richtung Obertrum am See	02:09	60,8
72	⤵ links abbiegen auf Fischingerstrasse Richtung Obertrum am See	02:10	60,9
73	⤵ links abbiegen auf L101 Richtung Obertrum am See	02:12	61,0
74	↗ halb rechts halten auf L101 Richtung Obertrum am See	02:12	61,8
75	🔄 einfahren in Kreisverkehr Richtung Obertrum am See	02:19	65,3
76	⤴ 3. Möglichkeit aus Kreisverkehr ausfahren auf Mattseer Strasse (L101) Richtung Obertrum am See	02:19	65,4
77	⤴ in Obertrum am See rechts abbiegen auf Hauptstrasse Richtung bei A 5162 Obertrum am See	02:19	65,5
78	⤴ geradeaus weiter auf Dorfplatz Richtung bei A 5162 Obertrum am See	02:20	65,7



Nr.	Beschreibung	Zeit	km
79	bei A 5162 Obertrum am See Richtung bei A 5151 Nußdorf am Haunsberg/ Hochberg	02:20	66,0
80	links abbiegen auf Haunspergstrasse Richtung bei A 5151 Nußdorf am Haunsberg/ Hochberg	02:21	66,1
81	rechts abbiegen auf Haunspergstrasse (L239) Richtung bei A 5151 Nußdorf am Haunsberg/ Hochberg	02:23	66,4
82	halb links halten auf Haunspergstrasse (L239) Richtung bei A 5151 Nußdorf am Haunsberg/ Hochberg	02:25	66,5
83	links abbiegen auf Kaiserbuche Richtung bei A 5151 Nußdorf am Haunsberg/ Hochberg	02:44	71,5
84	bei A 5151 Nußdorf am Haunsberg/Hochberg Richtung Schlössl	02:45	71,8
85	geradeaus weiter auf L239 Richtung Schlössl	02:46	72,2
86	links abbiegen auf L239 Richtung Schlössl	02:47	73,0
87	in Schlössl links abbiegen auf Schlössl (L204) Richtung Oberndorf bei Salzburg	02:54	75,9
88	rechts abbiegen auf L204 Richtung Oberndorf bei Salzburg	02:56	77,4
89	links abbiegen auf B156A Salzburger Strasse Richtung Oberndorf bei Salzburg	02:56	77,5



Überwundene Höhenmeter

Höhe des Startpunkts	552 m	Steigung	1212 m
Höhe des Zielpunkts	554 m	Gefälle	1210 m
Maximale Steigung	13,6 %	Höchster Punkt der Route	753 m bei 71,8 km
Durchschnittliche Steigung	2,0 %	Tiefster Punkt der Route	368 m bei 22,8 km
Maximales Gefälle	14,8 %		
Durchschnittliches Gefälle	2,2 %		