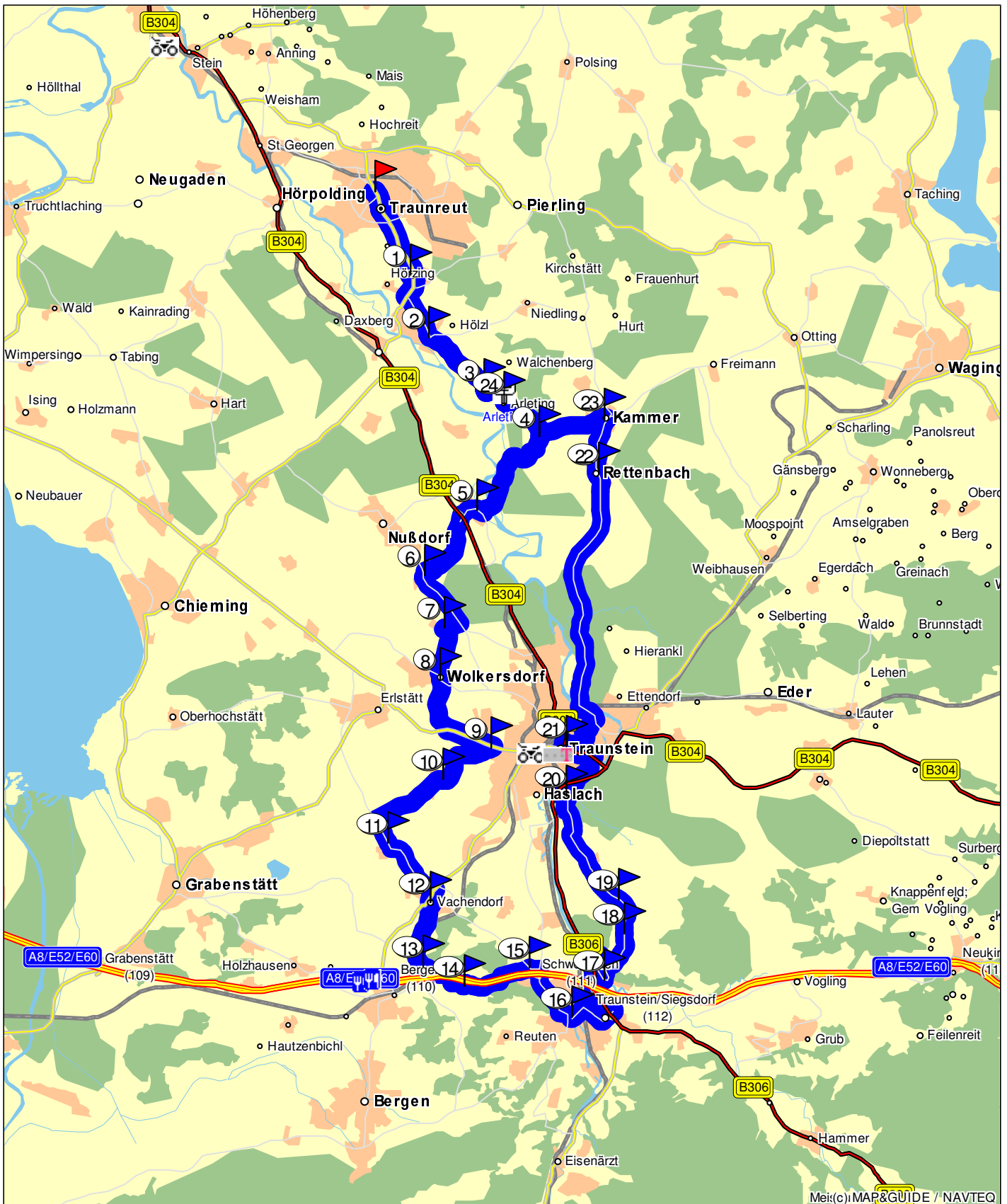

























































































Siegsdorf-Hochberg






























von bei D 83301 Traunreut nach bei D 83301 Traunreut
Fahrzeug: Rennrad effektiv; Optimierung: 90% auf Zeit
Dauer: 2:49 h; Strecke: 49,8 km




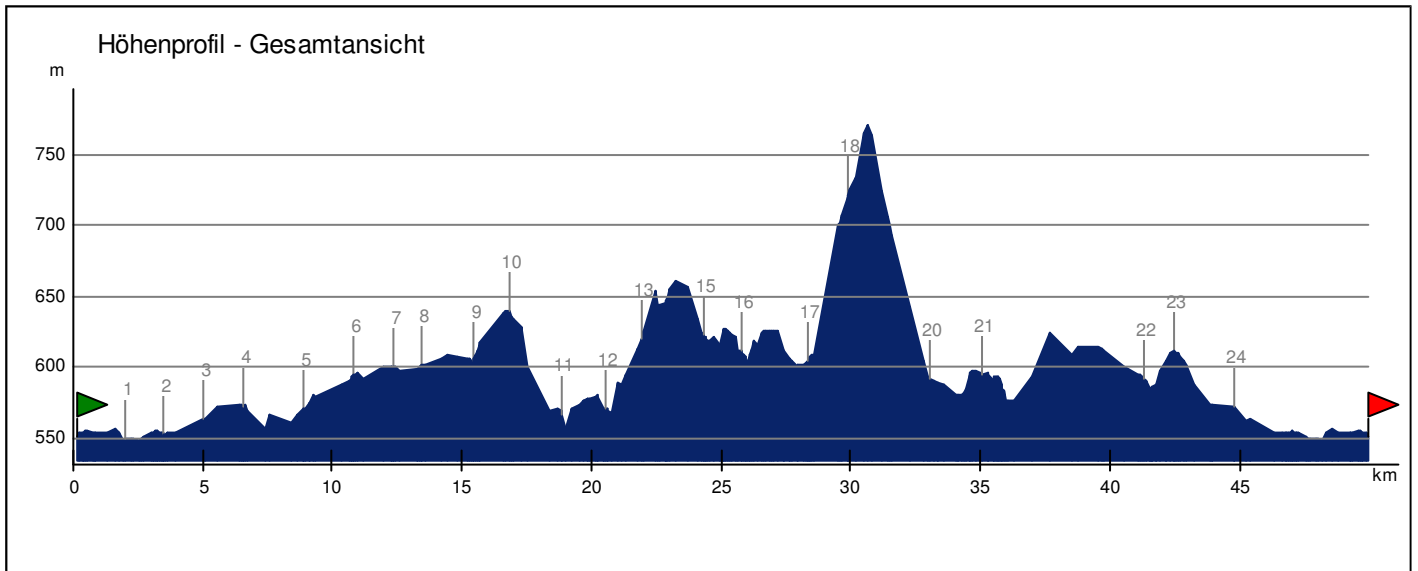
Nr.		Zeit	km	Beschreibung	Diff.
1		16:03	0,0	bei D 83301 Traunreut Richtung Oderberg	0,7
2		16:04	0,7	in Traunreut einfahren in Kreisverkehr Richtung Oderberg	0,0
3		16:05	0,7	2. Möglichkeit aus Kreisverkehr ausfahren auf Robert-Bosch-Strasse (ST2096) Richtung Oderberg	1,2
4		16:07	1,9	bei D 83374 Oderberg Richtung Traunwalchen	0,5
5		16:08	2,4	in Traunwalchen links abbiegen auf Kreisstrasse (TS48) Richtung bei D 83374 Traunwalchen	0,8
6		16:11	3,2	links abbiegen auf Kreisstrasse (TS48) Richtung bei D 83374 Traunwalchen	0,1
7		16:12	3,3	rechts abbiegen auf Ringstrasse Richtung bei D 83374 Traunwalchen	0,0
8		16:12	3,3	bei D 83374 Traunwalchen Richtung Schmieding	0,0
9		16:12	3,4	rechts abbiegen auf Kreisstrasse (TS48) Richtung Schmieding	0,0
10		16:12	3,4	geradeaus weiter auf Schmiedinger Strasse Richtung Schmieding	0,5
11		16:16	3,8	geradeaus weiter auf Schmieding Richtung Schmieding	1,0
12		16:16	4,9	bei D 83374 Schmieding Richtung Arleting	0,1
13		16:17	4,9	in Schmieding geradeaus weiter auf Neuhausen Richtung Arleting	1,4
14		16:20	6,4	in Neuhausen rechts abbiegen auf Neuhausen Richtung bei D 83278 Traunstein/ Neuhausen	0,0
15		16:20	6,4	bei D 83278 Traunstein/ Neuhausen Richtung Kaltenbach	0,0
16		16:20	6,5	rechts abbiegen auf Neuhausen Richtung Kaltenbach	0,1
17		16:22	6,6	geradeaus weiter auf Kaltenbach Richtung Kaltenbach	0,8
18		16:26	7,4	in Kaltenbach geradeaus weiter auf Traunweg Richtung Aiging	1,3
19		16:27	8,7	bei D 83365 Nußdorf/Aiging Richtung Wang	0,0
20		16:27	8,8	in Aiging links abbiegen auf Traunsteiner Strasse Richtung Wang	0,0
21		16:28	8,8	rechts abbiegen auf Traunsteiner Strasse Richtung Wang	0,2
22		16:28	9,0	links abbiegen auf Wang Richtung Wang	0,0
23		16:29	9,0	halb rechts halten auf Wang Richtung Wang	1,6
24		16:33	10,5	in Wang links abbiegen auf Wang Richtung bei D 83365 Nußdorf/ Wang	0,1
25		16:33	10,6	rechts abbiegen auf Wang Richtung bei D 83365 Nußdorf/ Wang	0,0
26		16:33	10,7	bei D 83365 Nußdorf/ Wang Richtung Höpperding	0,0
27		16:33	10,7	links abbiegen auf Wang (TS46) Richtung Höpperding	1,2
28		16:37	11,8	rechts abbiegen auf Höpperding Richtung Höpperding	0,3
29		16:37	12,1	in Höpperding geradeaus weiter auf Höpperdinger Strasse Richtung bei D 83278 Traunstein/ Höpperding	0,0

Nr.		Zeit	km	Beschreibung	Diff.
30		16:37	12,2	bei D 83278 Traunstein/Höpperding Richtung Wolkersdorf	0,0
31		16:37	12,2	geradeaus weiter auf Höpperding Richtung Wolkersdorf	0,1
32		16:38	12,3	rechts abbiegen auf Höpperding Richtung Wolkersdorf	0,1
33		16:39	12,4	geradeaus weiter auf Dorfstrasse (TS2) Richtung Wolkersdorf	0,9
34		16:40	13,3	bei D 83278 Traunstein/Wolkersdorf Richtung Traunstein	0,2
35		16:43	13,4	in Wolkersdorf geradeaus weiter auf ST2095 Richtung Traunstein	0,9
36		16:45	14,3	links abbiegen auf ST2095 Richtung Traunstein	0,9
37		16:46	15,3	in Traunstein rechts abbiegen auf Einhamer Strasse Richtung bei D 83278 Traunstein/ Traunstorf	0,0
38		16:46	15,3	bei D 83278 Traunstein/Traunstorf Richtung Einham	0,3
39		16:52	15,6	geradeaus weiter auf Einham Richtung Einham	1,0
40		16:53	16,5	in Einham rechts abbiegen auf Einham Richtung bei D 83278 Traunstein/ Einham	0,1
41		16:53	16,7	bei D 83278 Traunstein/ Einham Richtung Neuling	0,1
42		16:53	16,8	links abbiegen auf Einham Richtung Neuling	0,1
43		16:54	16,8	geradeaus weiter auf Neuling Richtung Neuling	0,5
44		16:57	17,3	in Neuling geradeaus weiter auf TS54 Richtung Mühlen	0,9
45		16:57	18,2	links abbiegen auf TS54 Richtung Mühlen	0,5
46		16:59	18,7	bei D 83377 Vachendorf/Mühlen Richtung Vachendorf	1,4
47		17:04	20,1	in Vachendorf rechts abbiegen auf Hauptstrasse (ST2095) Richtung bei D 83377 Vachendorf	0,3
48		17:04	20,3	links abbiegen auf Am Spenderberg Richtung bei D 83377 Vachendorf	0,0
49		17:04	20,4	bei D 83377 Vachendorf Richtung Hasperring	0,1
50		17:05	20,4	rechts abbiegen auf Am Spenderberg Richtung Hasperring	0,1
51		17:05	20,5	links abbiegen auf Am Spenderberg Richtung Hasperring	0,3
52		17:09	20,8	geradeaus weiter auf Reichhausener Strasse Richtung Hasperring	0,2
53		17:10	21,0	geradeaus weiter auf Hasperring Richtung Hasperring	0,1
54		17:13	21,2	links abbiegen auf Hasperring Richtung Hasperring	0,6
55		17:15	21,7	bei D 83377 Vachendorf/ Hasperring Richtung Reichhausen	0,1
56		17:17	21,8	in Hasperring geradeaus weiter auf Reichhausener Strasse Richtung Reichhausen	0,5
57		17:18	22,3	rechts abbiegen auf Reichhausener Strasse Richtung Reichhausen	0,1
58		17:18	22,4	in Reichhausen geradeaus auffahren Richtung bei D 83313 Siegsdorf/ Reichhausen	0,1

Nr.		Zeit	km	Beschreibung	Diff.
59		17:18	22,5	links abbiegen Richtung bei D 83313 Siegsdorf/ Reichhausen	0,2
60		17:19	22,7	bei D 83313 Siegsdorf/Reichhausen Richtung Schweinbach	0,0
61		17:19	22,7	rechts abbiegen auf Reichhausener Strasse Richtung Schweinbach	0,1
62		17:20	22,8	rechts abbiegen auf Reichhausener Strasse Richtung Schweinbach	0,8
63		17:23	23,6	rechts abbiegen auf Reichhausener Strasse Richtung Schweinbach	0,6
64		17:23	24,1	in Schweinbach geradeaus weiter auf Vachendorfer Strasse Richtung bei D 83313 Siegsdorf/ Schweinbach	0,0
65		17:23	24,2	bei D 83313 Siegsdorf/Schweinbach Richtung AS Schweinbach (111)	0,0
66		17:24	24,2	links abbiegen auf Vachendorfer Strasse Richtung AS Schweinbach (111)	0,1
67		17:24	24,2	geradeaus weiter auf Traunsteiner Strasse (ST2105) Richtung AS Schweinbach (111)	0,2
68		17:24	24,4	bei AS Schweinbach (111) rechts abbiegen auf Traunsteiner Strasse (ST2105) Richtung Siegsdorf	1,0
69		17:29	25,4	in Siegsdorf links abbiegen auf Traunsteiner Strasse (ST2105) Richtung bei D 83313 Siegsdorf/ Venusberg	0,3
70		17:29	25,6	bei D 83313 Siegsdorf/Venusberg Richtung AS Traunstein/ Siegsdorf (112)	0,0
71		17:29	25,7	links abbiegen auf Hauptstrasse (TS5) Richtung AS Traunstein/ Siegsdorf (112)	1,1
72		17:35	26,7	links abbiegen auf B306 Richtung AS Traunstein/ Siegsdorf (112)	1,1
73		17:37	27,8	in Wernleiten rechts abbiegen auf Hochbergstrasse (TS29) Richtung bei D 83313 Siegsdorf/ Wernleiten	0,0
74		17:38	27,8	rechts abbiegen auf Hochbergstrasse (TS29) Richtung bei D 83313 Siegsdorf/ Wernleiten	0,4
75		17:39	28,2	bei D 83313 Siegsdorf/Wernleiten Richtung Höll	0,0
76		17:39	28,2	rechts abbiegen auf Betzstrasse Richtung Höll	0,0
77		17:39	28,3	geradeaus weiter auf Hochbergstrasse (TS29) Richtung Höll	0,1
78		17:40	28,4	links abbiegen auf Hochbergstrasse (TS29) Richtung Höll	1,4
79		17:51	29,7	bei D 83313 Siegsdorf/Höll Richtung bei D 83278 Traunstein/ Kirchleiten	0,8
80		17:57	30,5	bei D 83278 Traunstein/Kirchleiten Richtung Höfen	2,4
81		18:03	32,8	links abbiegen auf TS29 Richtung bei D 83278 Traunstein/ Daxerau	0,0
82		18:03	32,9	bei D 83278 Traunstein/Daxerau Richtung Traunstein	0,2
83		18:03	33,0	in Daxerau rechts abbiegen auf TS29 Richtung Traunstein	0,1
84		18:03	33,2	halb links halten auf TS29 Richtung Traunstein	0,0
85		18:04	33,2	rechts abbiegen auf B306 Richtung Traunstein	0,2
86		18:05	33,4	links abbiegen auf Siegsdorfer Strasse Richtung Traunstein	0,4
87		18:05	33,9	in Traunstein links abbiegen auf Haferlbrücke Richtung bei D 83278 Traunstein	0,1

Nr.		Zeit	km	Beschreibung	Diff.
88		18:05	33,9	geradeaus weiter auf Bürgerwaldstrasse Richtung bei D 83278 Traunstein	0,0
89		18:06	34,0	rechts abbiegen auf Bürgerwaldstrasse Richtung bei D 83278 Traunstein	0,1
90		18:06	34,1	links abbiegen auf B304 Salinenstrasse Richtung bei D 83278 Traunstein	0,6
91		18:08	34,7	rechts abbiegen auf B304 Herzog-Friedrich-Strasse Richtung bei D 83278 Traunstein	0,1
92		18:09	34,8	rechts abbiegen auf Crailsheimstrasse Richtung bei D 83278 Traunstein	0,1
93		18:09	34,9	bei D 83278 Traunstein Richtung Rettenbach	0,2
94		18:09	35,1	geradeaus weiter auf Wesseling Strasse Richtung Rettenbach	0,1
95		18:10	35,2	geradeaus weiter auf Marienstrasse Richtung Rettenbach	0,2
96		18:10	35,3	links abbiegen auf Maximilianstrasse Richtung Rettenbach	0,0
97		18:10	35,4	geradeaus weiter auf Maxplatz Richtung Rettenbach	0,0
98		18:11	35,4	geradeaus weiter auf Ludwigstrasse Richtung Rettenbach	0,1
99		18:11	35,5	rechts abbiegen auf Klosterstrasse Richtung Rettenbach	0,2
100		18:12	35,7	halb links halten auf Brunnwiese Richtung Rettenbach	0,2
101		18:13	35,9	links abbiegen auf Kammerer Strasse (TS1) Richtung Rettenbach	5,2
102		18:28	41,1	bei D 83278 Traunstein/Rettenbach Richtung Kammer	1,1
103		18:33	42,3	bei D 83278 Traunstein/Kammer Richtung Neuhausen	0,1
104		18:34	42,4	in Kammer links abbiegen auf Neuhausener Strasse Richtung Neuhausen	0,3
105		18:35	42,7	halb links halten auf Neuhausener Strasse Richtung Neuhausen	0,1
106		18:35	42,8	geradeaus weiter auf Neuhausen Richtung Neuhausen	0,9
107		18:37	43,7	in Neuhausen rechts abbiegen auf Neuhausen Richtung Arleting	0,1
108		18:39	43,8	geradeaus auffahren Richtung Arleting	0,8
109		18:40	44,6	bei D 83374 Arleting Richtung Traunwalchen	0,5
110		18:41	45,1	in Schmieding halb rechts halten auf Schmieding Richtung Traunwalchen	0,1
111		18:43	45,2	geradeaus weiter auf Schmiedinger Strasse Richtung Traunwalchen	1,4
112		18:44	46,7	in Traunwalchen geradeaus weiter auf Kreisstrasse (TS48) Richtung Oderberg	0,1
113		18:45	46,7	rechts abbiegen auf Kreisstrasse (TS48) Richtung Oderberg	0,8
114		18:48	47,6	rechts abbiegen auf Robert-Bosch-Strasse (ST2096) Richtung Oderberg	1,6
115		18:51	49,1	in Traunreut einfahren in Kreisverkehr Richtung bei D 83301 Traunreut	0,0
116		18:52	49,2	2. Möglichkeit aus Kreisverkehr ausfahren auf Traunwalchner Strasse (ST2096) Richtung bei D 83301 Traunreut	0,6

Nr.		Zeit	km	Beschreibung	Diff.
117		18:53	49,8	bei D 83301 Traunreut Richtung	0,0



Höhe des Startpunkts	551 m	Überwundene Höhenmeter	
Höhe des Zielpunkts	551 m	Steigung	595 m
		Gefälle	595 m
Maximale Steigung	10,0 %	Höchster Punkt der Route	
Durchschnittliche Steigung	2,5 %	771 m bei 30,5 km	
Maximales Gefälle	13,3 %	Tiefster Punkt der Route	
Durchschnittliches Gefälle	2,3 %	548 m bei 1,8 km	