






























Waginger-Runde 1





von bei D 83301 Traunreut nach bei D 83301 Traunreut
 Fahrzeug: Rennrad effektiv; Optimierung: 90% auf Zeit
 Dauer: 2:20 h; Strecke: 47,9 km

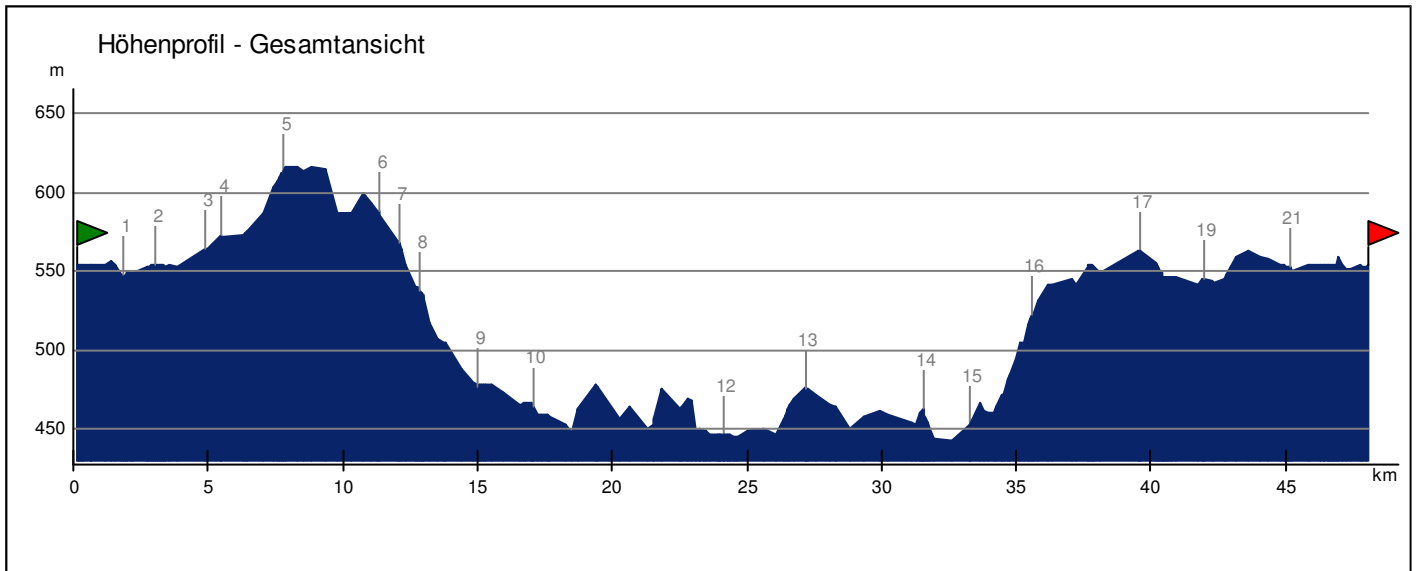


Nr.		Zeit	km	Beschreibung	Diff.
1		14:20	0,0	bei D 83301 Traunreut Richtung Oderberg	0,5
2		14:21	0,5	in Traunreut einfahren in Kreisverkehr Richtung Oderberg	0,0
3		14:22	0,5	2. Möglichkeit aus Kreisverkehr ausfahren auf Robert-Bosch-Strasse (ST2096) Richtung Oderberg	1,1
4		14:23	1,6	in Oderberg halb links halten auf Sonnenstrasse Richtung bei D 83374 Oderberg	0,1
5		14:24	1,7	bei D 83374 Oderberg Richtung Frauenbrunn	0,2
6		14:25	1,9	links abbiegen auf Weberstrasse Richtung Frauenbrunn	0,2
7		14:25	2,0	rechts abbiegen auf Weberstrasse Richtung Frauenbrunn	0,0
8		14:26	2,1	geradeaus weiter auf Siemensstrasse Richtung Frauenbrunn	0,6
9		14:27	2,7	in Frauenbrunn rechts abbiegen auf Schillerstrasse Richtung Traunwalchen	0,1
10		14:27	2,8	in Traunwalchen links abbiegen auf Kreisstrasse (TS48) Richtung bei D 83374 Traunwalchen	0,1
11		14:28	2,9	bei D 83374 Traunwalchen Richtung Schmieding	0,3
12		14:29	3,2	links abbiegen auf Kreisstrasse (TS48) Richtung Schmieding	0,1
13		14:29	3,3	geradeaus weiter auf Schmiedinger Strasse Richtung Schmieding	0,5
14		14:33	3,7	geradeaus weiter auf Schmieding Richtung Schmieding	1,0
15		14:33	4,8	bei D 83374 Schmieding Richtung bei D 83374 Arleting	0,1
16		14:34	4,9	in Schmieding geradeaus auffahren Richtung bei D 83374 Arleting	0,5
17		14:34	5,3	bei D 83374 Arleting Richtung Neuhausen	0,9
18		14:37	6,3	in Neuhausen links abbiegen auf Neuhausen Richtung Kammer	0,1
19		14:39	6,3	geradeaus weiter auf Neuhausener Strasse Richtung Kammer	1,3
20		14:42	7,6	in Kammer rechts abbiegen auf Balthasar-Permoser-Strasse (TS1) Richtung bei D 83278 Traunstein/ Kammer	0,0
21		14:42	7,6	bei D 83278 Traunstein/Kammer Richtung Kronacker	0,0
22		14:43	7,6	rechts abbiegen auf Ottinger Strasse (TS1) Richtung Kronacker	0,1
23		14:44	7,7	rechts abbiegen auf Ottinger Strasse (TS53) Richtung Kronacker	2,0
24		14:49	9,7	in Strass rechts abbiegen auf Hochreit Richtung Hochreit	1,5
25		14:52	11,2	bei D 83329 Waging/ Hochreit Richtung Oberaschau	0,1
26		14:53	11,2	in Hochreit rechts abbiegen auf Oberaschau Richtung Oberaschau	0,7
27		14:54	11,9	bei D 83329 Waging/ Oberaschau Richtung Unteraschau	0,1
28		14:54	12,0	in Oberaschau geradeaus weiter auf Unteraschau Richtung Unteraschau	0,6
29		14:55	12,7	rechts abbiegen auf Unteraschau Richtung bei D 83329 Waging/ Unteraschau	0,1

Nr.		Zeit	km	Beschreibung	Diff.
30		14:56	12,7	bei D 83329 Waging/ Unteraschau Richtung Unteraschau	0,1
31		14:56	12,8	rechts abbiegen auf Unteraschau Richtung Unteraschau	0,0
32		14:56	12,8	in Unteraschau geradeaus weiter auf Gewerbestrasse Richtung Weidach	0,6
33		14:58	13,4	geradeaus weiter auf Weidach Richtung Weidach	0,3
34		14:59	13,6	links abbiegen auf Weidach Richtung Weidach	0,7
35		15:00	14,3	rechts abbiegen auf Weidach Richtung Weidach	0,5
36		15:01	14,8	in Weidach geradeaus weiter auf Traunsteiner Strasse Richtung bei D 83329 Waging/ Weidach	0,1
37		15:01	14,9	bei D 83329 Waging/Weidach Richtung Gastag	0,1
38		15:01	14,9	geradeaus weiter auf Weidach Richtung Gastag	0,1
39		15:02	15,0	links abbiegen auf Weidach Richtung Gastag	0,0
40		15:02	15,1	geradeaus weiter auf ST2105 Richtung Gastag	0,1
41		15:02	15,1	in Gastag links abbiegen auf ST2105 Richtung Waging a. See	1,5
42		15:05	16,6	in Waging a. See einfahren in Kreisverkehr Richtung bei D 83329 Waging/ Aglassing	0,0
43		15:06	16,6	1. Möglichkeit aus Kreisverkehr ausfahren auf TS27 Richtung bei D 83329 Waging/ Aglassing	0,3
44		15:06	16,9	links abbiegen auf Aglassing Richtung bei D 83329 Waging/ Aglassing	0,0
45		15:06	16,9	bei D 83329 Waging/ Aglassing Richtung bei D 83329 Waging/ Egg	0,3
46		15:07	17,2	links abbiegen auf ST2104 Richtung bei D 83329 Waging/ Egg	0,2
47		15:07	17,4	rechts abbiegen auf ST2104 Richtung bei D 83329 Waging/ Egg	0,1
48		15:08	17,5	bei D 83329 Waging/Egg Richtung Gaden	1,0
49		15:13	18,6	halb rechts halten auf Seeleiten Richtung Petting	0,8
50		15:15	19,3	geradeaus weiter auf Buchwinkel Richtung Petting	0,8
51		15:16	20,2	rechts abbiegen auf ST2104 Richtung Petting	2,9
52		15:24	23,1	rechts abbiegen auf TS23 Richtung Petting	0,1
53		15:24	23,2	links abbiegen auf TS23 Richtung Petting	0,7
54		15:26	24,0	bei D 83367 Petting Richtung Kühnhausen	3,1
55		15:35	27,1	in Lampoding rechts abbiegen auf TS25 Richtung bei D 83417 Kirchanschöring/ Lampoding	0,0
56		15:35	27,1	bei D 83417 Kirchanschöring/Lampoding Richtung Kronwitt	0,0
57		15:36	27,1	rechts abbiegen auf TS23 Richtung Kronwitt	4,0
58		15:47	31,1	in Tettenhausen links abbiegen auf Hauptstrasse (TS26) Richtung bei D 83329 Waging/ Tettenhausen	0,3

Nr.		Zeit	km	Beschreibung	Diff.
59		15:47	31,4	bei D 83329 Waging/Tettenhausen Richtung bei D 83373 Taching/ Krautenbach	0,0
60		15:48	31,5	links abbiegen auf Hauptstrasse (TS26) Richtung bei D 83373 Taching/ Krautenbach	0,1
61		15:48	31,5	halb rechts halten auf Hauptstrasse (TS26) Richtung bei D 83373 Taching/ Krautenbach	0,3
62		15:50	31,8	links abbiegen auf TS26 Richtung bei D 83373 Taching/ Krautenbach	1,4
63		15:52	33,1	bei D 83373 Taching/Krautenbach Richtung Taching a. See	0,0
64		15:53	33,1	rechts abbiegen auf ST2105 Richtung Taching a. See	0,9
65		15:55	34,0	in Taching a. See links abbiegen auf Mühlstrasse Richtung Eging	0,3
66		15:57	34,3	geradeaus weiter auf Obertaching Richtung Eging	0,3
67		16:00	34,6	geradeaus weiter auf Mühlthal Richtung Eging	0,2
68		16:01	34,9	geradeaus weiter auf Mühlstrasse Richtung Eging	0,2
69		16:01	35,0	geradeaus weiter auf Eging Richtung Eging	0,4
70		16:04	35,5	bei D 83373 Taching/ Eging Richtung Mollstätten	0,2
71		16:06	35,7	in Eging geradeaus weiter auf Mollstätten Richtung Mollstätten	2,1
72		16:11	37,8	in Mollstätten geradeaus auffahren Richtung bei D 83329 Waging/ Pasee	1,6
73		16:15	39,4	links abbiegen Richtung bei D 83329 Waging/ Pasee	0,0
74		16:15	39,4	bei D 83329 Waging/Pasee Richtung Brünning	0,8
75		16:17	40,2	in Brünning links abbiegen auf Brünning Richtung bei D 83349 Palling/ Brünning	0,0
76		16:17	40,2	bei D 83349 Palling/ Brünning Richtung Polsing	0,1
77		16:18	40,4	rechts abbiegen auf Brünning Richtung Polsing	0,1
78		16:18	40,4	links abbiegen auf Brünning Richtung Polsing	0,2
79		16:19	40,7	geradeaus weiter auf Polsing Richtung Polsing	1,1
80		16:22	41,8	in Polsing geradeaus auffahren Richtung bei D 83349 Palling/ Polsing	0,0
81		16:22	41,8	bei D 83349 Palling/Polsing Richtung bei D 83349 Palling/ Malberting	0,8
82		16:24	42,6	bei D 83349 Palling/Malberting Richtung Katzwalchen	0,1
83		16:25	42,7	links abbiegen auf TS42 Richtung Katzwalchen	2,4
84		16:30	45,0	bei D 83349 Palling/Katzwalchen Richtung Traunreut	0,6
85		16:33	45,7	rechts abbiegen auf ST2104 Richtung Traunreut	0,5
86		16:34	46,1	links abbiegen auf Siebenbürgener Strasse Richtung Traunreut	0,3
87		16:35	46,4	in Traunreut rechts abbiegen auf Salzburger Strasse Richtung bei D 83301 Traunreut	0,2

Nr.		Zeit	km	Beschreibung	Diff.
88		16:35	46,6	rechts abbiegen auf Münchner Strasse Richtung bei D 83301 Traunreut	0,6
89		16:39	47,3	geradeaus weiter auf Fridtjof-Nansen-Strasse Richtung bei D 83301 Traunreut	0,6
90		16:40	47,8	links abbiegen auf Traunwalchner Strasse (ST2096) Richtung bei D 83301 Traunreut	0,1
91		16:40	47,9	bei D 83301 Traunreut Richtung	0,0



Höhe des Startpunkts	554 m	Überwundene Höhenmeter	
Höhe des Zielpunkts	554 m	Steigung	396 m
		Gefälle	396 m
Maximale Steigung	8,8 %	Höchster Punkt der Route	
Durchschnittliche Steigung	1,7 %		617 m bei 8,7 km
Maximales Gefälle	13,6 %	Tiefster Punkt der Route	
Durchschnittliches Gefälle	1,6 %		443 m bei 32,4 km