






























Wagingersee-Runde 2









von bei D 83301 Traunreut nach bei D 83301 Traunreut
Fahrzeug: Rennrad effektiv; Optimierung: 90% auf Zeit
Dauer: 2:49 h; Strecke: 57,6 km

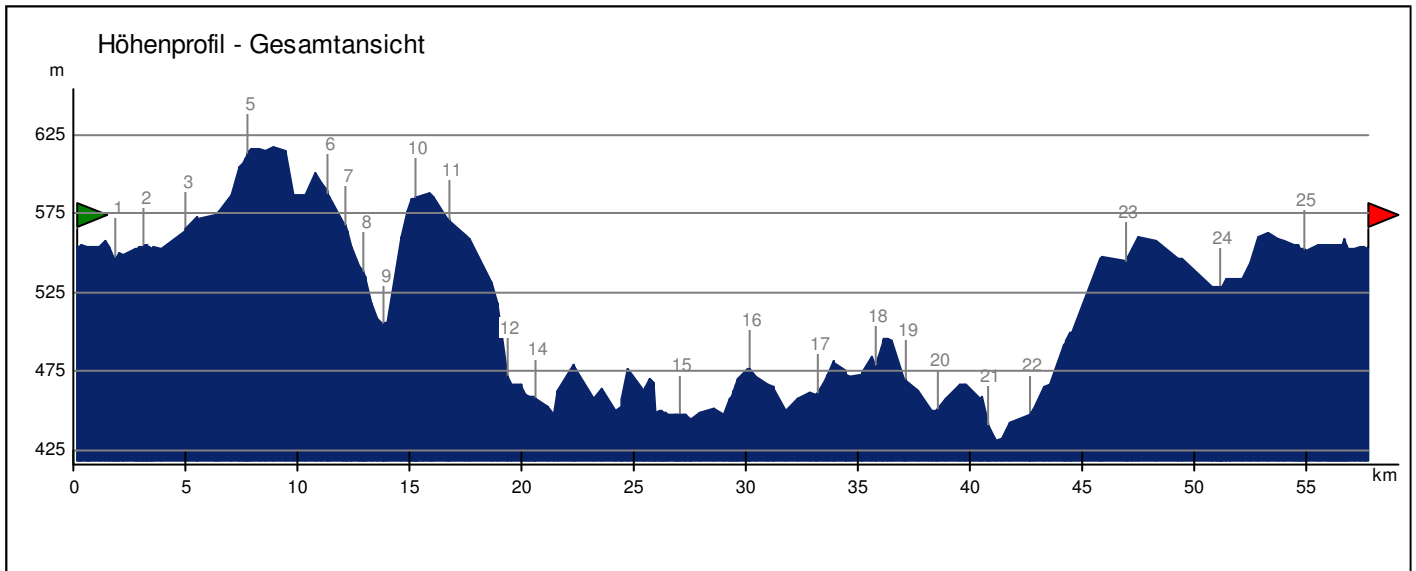


Nr.		Zeit	km	Beschreibung	Diff.
1		15:23	0,0	bei D 83301 Traunreut Richtung Oderberg	0,5
2		15:24	0,5	in Traunreut einfahren in Kreisverkehr Richtung Oderberg	0,0
3		15:25	0,5	2. Möglichkeit aus Kreisverkehr ausfahren auf Robert-Bosch-Strasse (ST2096) Richtung Oderberg	1,1
4		15:26	1,6	in Oderberg halb links halten auf Sonnenstrasse Richtung bei D 83374 Oderberg	0,1
5		15:27	1,7	bei D 83374 Oderberg Richtung Frauenbrunn	0,2
6		15:28	1,9	links abbiegen auf Weberstrasse Richtung Frauenbrunn	0,2
7		15:28	2,0	rechts abbiegen auf Weberstrasse Richtung Frauenbrunn	0,0
8		15:29	2,1	geradeaus weiter auf Siemensstrasse Richtung Frauenbrunn	0,6
9		15:30	2,7	in Frauenbrunn rechts abbiegen auf Schillerstrasse Richtung Traunwalchen	0,1
10		15:30	2,8	in Traunwalchen links abbiegen auf Kreisstrasse (TS48) Richtung bei D 83374 Traunwalchen	0,1
11		15:31	2,9	bei D 83374 Traunwalchen Richtung Schmieding	0,3
12		15:32	3,2	links abbiegen auf Kreisstrasse (TS48) Richtung Schmieding	0,1
13		15:32	3,3	geradeaus weiter auf Schmiedinger Strasse Richtung Schmieding	0,5
14		15:36	3,7	geradeaus weiter auf Schmieding Richtung Schmieding	1,0
15		15:36	4,8	bei D 83374 Schmieding Richtung bei D 83374 Arleting	0,1
16		15:37	4,9	in Schmieding geradeaus auffahren Richtung bei D 83374 Arleting	0,5
17		15:37	5,3	bei D 83374 Arleting Richtung Neuhausen	0,9
18		15:40	6,3	in Neuhausen links abbiegen auf Neuhausen Richtung Kammer	0,1
19		15:42	6,3	geradeaus weiter auf Neuhausener Strasse Richtung Kammer	1,3
20		15:45	7,6	in Kammer rechts abbiegen auf Balthasar-Permoser-Strasse (TS1) Richtung bei D 83278 Traunstein/ Kammer	0,0
21		15:45	7,6	bei D 83278 Traunstein/Kammer Richtung Kronacker	0,0
22		15:46	7,6	rechts abbiegen auf Ottinger Strasse (TS1) Richtung Kronacker	0,1
23		15:47	7,7	rechts abbiegen auf Ottinger Strasse (TS53) Richtung Kronacker	2,0
24		15:52	9,7	in Strass rechts abbiegen auf Hochreit Richtung Hochreit	1,5
25		15:55	11,2	bei D 83329 Waging/ Hochreit Richtung Oberaschau	0,1
26		15:56	11,2	in Hochreit rechts abbiegen auf Oberaschau Richtung Oberaschau	0,7
27		15:57	11,9	bei D 83329 Waging/ Oberaschau Richtung Unteraschau	0,1
28		15:57	12,0	in Oberaschau geradeaus weiter auf Unteraschau Richtung Unteraschau	0,6
29		15:58	12,7	rechts abbiegen auf Unteraschau Richtung bei D 83329 Waging/ Unteraschau	0,1

Nr.		Zeit	km	Beschreibung	Diff.
30		15:59	12,7	bei D 83329 Waging/ Unteraschau Richtung Unteraschau	0,1
31		15:59	12,8	rechts abbiegen auf Unteraschau Richtung Unteraschau	0,0
32		15:59	12,8	in Unteraschau geradeaus weiter auf Gewerbestrasse Richtung bei D 83379 Wonneberg/ Scharling	0,6
33		16:01	13,4	geradeaus auffahren Richtung bei D 83379 Wonneberg/ Scharling	0,3
34		16:01	13,6	links abbiegen Richtung bei D 83379 Wonneberg/ Scharling	0,0
35		16:01	13,7	bei D 83379 Wonneberg/Scharling Richtung Scharling	0,0
36		16:01	13,7	links abbiegen auf Scharling Richtung Scharling	0,1
37		16:06	13,8	in Scharling geradeaus weiter auf Bretterleiten Richtung Bretterleiten	0,6
38		16:08	14,5	in Bretterleiten geradeaus weiter auf Scharlinger Strasse Richtung Sankt Leonhard	0,4
39		16:09	14,9	in Sankt Leonhard halb rechts halten auf Scharlinger Strasse Richtung bei D 83379 Wonneberg	0,2
40		16:10	15,1	bei D 83379 Wonneberg Richtung Köpfelsberg	0,1
41		16:10	15,2	links abbiegen auf Salzburger Strasse Richtung Köpfelsberg	0,3
42		16:11	15,4	geradeaus weiter auf Köpfelsberg Richtung Köpfelsberg	0,4
43		16:12	15,8	in Köpfelsberg geradeaus weiter auf Eglsee Richtung Eglsee	0,1
44		16:13	15,9	in Eglsee geradeaus auffahren Richtung bei D 83379 Wonneberg/ Sträubl	0,6
45		16:13	16,5	links abbiegen Richtung bei D 83379 Wonneberg/ Sträubl	0,1
46		16:13	16,6	bei D 83379 Wonneberg/Sträubl Richtung Aich	0,1
47		16:15	16,6	links abbiegen auf Aich Richtung Aich	0,9
48		16:18	17,5	in Aich geradeaus weiter auf Schuster am See Richtung Steppach	1,0
49		16:18	18,5	geradeaus weiter auf Steppach Richtung Steppach	0,7
50		16:19	19,2	bei D 83329 Waging/ Steppach Richtung bei D 83329 Waging/ Aglassing	0,0
51		16:20	19,2	in Steppach geradeaus weiter auf TS27 Richtung bei D 83329 Waging/ Aglassing	0,2
52		16:21	19,4	links abbiegen auf TS27 Richtung bei D 83329 Waging/ Aglassing	0,4
53		16:21	19,8	rechts abbiegen auf Aglassing Richtung bei D 83329 Waging/ Aglassing	0,0
54		16:21	19,8	bei D 83329 Waging/ Aglassing Richtung bei D 83329 Waging/ Egg	0,3
55		16:22	20,1	links abbiegen auf ST2104 Richtung bei D 83329 Waging/ Egg	0,2
56		16:22	20,3	rechts abbiegen auf ST2104 Richtung bei D 83329 Waging/ Egg	0,1
57		16:23	20,4	bei D 83329 Waging/Egg Richtung Gaden	1,0
58		16:28	21,4	halb rechts halten auf Seeleiten Richtung Petting	0,8

Nr.		Zeit	km	Beschreibung	Diff.
59	↑	16:30	22,2	geradeaus weiter auf Buchwinkel Richtung Petting	0,8
60	↘	16:31	23,1	rechts abbiegen auf ST2104 Richtung Petting	2,9
61	↘	16:39	26,0	rechts abbiegen auf TS23 Richtung Petting	0,1
62	↙	16:39	26,1	links abbiegen auf TS23 Richtung Petting	0,7
63	▶	16:41	26,9	bei D 83367 Petting Richtung Kühnhausen	3,1
64	↘	16:50	30,0	in Lampoding rechts abbiegen auf TS25 Richtung bei D 83417 Kirchanschöring/ Lampoding	0,0
65	▶	16:50	30,0	bei D 83417 Kirchanschöring/Lampoding Richtung Kronwitt	0,0
66	↘	16:51	30,0	rechts abbiegen auf TS23 Richtung Kronwitt	3,0
67	↘	16:58	33,0	rechts auffahren Richtung bei D 83329 Waging/ Schnöbling	0,0
68	▶	16:59	33,0	bei D 83329 Waging/Schnöbling Richtung bei D 83413 Fridolfing/ Steinmaßl	0,5
69	↑	17:01	33,5	geradeaus weiter auf TS26 Richtung bei D 83413 Fridolfing/ Steinmaßl	0,2
70	↘	17:01	33,7	rechts abbiegen auf TS26 Richtung bei D 83413 Fridolfing/ Steinmaßl	1,9
71	↙	17:06	35,6	links abbiegen auf TS28 Richtung bei D 83413 Fridolfing/ Steinmaßl	0,0
72	▶	17:07	35,6	bei D 83413 Fridolfing/Steinmaßl Richtung Oed	1,3
73	↘	17:10	36,9	in Oed rechts abbiegen auf Oed Richtung bei D 83413 Fridolfing/ Oed	0,0
74	▶	17:10	37,0	bei D 83413 Fridolfing/ Oed Richtung Langwied	0,0
75	↘	17:12	37,0	rechts abbiegen auf Oed (TS28) Richtung Langwied	1,4
76	▶	17:16	38,4	bei D 84529 Tittmoning/Langwied Richtung Berg	2,3
77	▶	17:21	40,6	bei D 84529 Tittmoning/Törring Richtung Inzing	1,9
78	↙	17:27	42,5	in Wiesmühl bei Tittmoning links abbiegen auf ST2105 Richtung bei D 84529 Tittmoning/ Wiesmühl b Tittmoning	0,0
79	▶	17:27	42,5	bei D 84529 Tittmoning/Wiesmühl b Tittmoning Richtung Münchenham	0,0
80	↘	17:27	42,5	rechts abbiegen auf Wiesmühl (ST2093) Richtung Münchenham	3,2
81	↖	17:41	45,7	halb links halten auf ST2093 Richtung bei D 83349 Palling/ Kagern	1,1
82	▶	17:41	46,8	bei D 83349 Palling/Kagern Richtung Palling	4,1
83	↘	17:51	51,0	in Palling rechts abbiegen auf Kirchgasse Richtung bei D 83349 Palling	0,0
84	▶	17:51	51,0	bei D 83349 Palling Richtung Katzwalchen	0,0
85	↘	17:51	51,0	rechts abbiegen auf Tittmoninger Strasse (ST2093) Richtung Katzwalchen	0,0
86	↙	17:51	51,0	links abbiegen auf Traunsteiner Strasse (TS1) Richtung Katzwalchen	0,2
87	↘	17:53	51,3	rechts abbiegen auf Traunreuter Strasse (TS42) Richtung Katzwalchen	3,4

Nr.		Zeit	km	Beschreibung	Diff.
88		18:02	54,7	bei D 83349 Palling/Katzwalchen Richtung Traunreut	0,6
89		18:04	55,4	rechts abbiegen auf ST2104 Richtung Traunreut	0,5
90		18:06	55,8	links abbiegen auf Siebenbürgener Strasse Richtung Traunreut	0,3
91		18:06	56,1	in Traunreut rechts abbiegen auf Salzburger Strasse Richtung bei D 83301 Traunreut	0,2
92		18:07	56,3	rechts abbiegen auf Münchner Strasse Richtung bei D 83301 Traunreut	0,6
93		18:11	56,9	geradeaus weiter auf Fridtjof-Nansen-Strasse Richtung bei D 83301 Traunreut	0,6
94		18:12	57,5	links abbiegen auf Traunwalchner Strasse (ST2096) Richtung bei D 83301 Traunreut	0,1
95		18:12	57,6	bei D 83301 Traunreut Richtung	0,0



Überwundene Höhenmeter

Höhe des Startpunkts	554 m	Steigung	544 m
Höhe des Zielpunkts	554 m	Gefälle	544 m
Maximale Steigung	8,8 %	Höchster Punkt der Route	617 m bei 8,7 km
Durchschnittliche Steigung	2,0 %	Tiefster Punkt der Route	431 m bei 41,0 km
Maximales Gefälle	13,6 %		
Durchschnittliches Gefälle	1,8 %		